

Agence de Strasbourg
11 rue des Corroyeurs
67087 Strasbourg cedex
tel : 03.90.20.47.90
fax : 03.90.20.47.99

Observatoire
Régional
des Transports
et de la Logistique
d'Alsace

ETUDE des TEMPS de PARCOURS en ACCES à la C.U.S

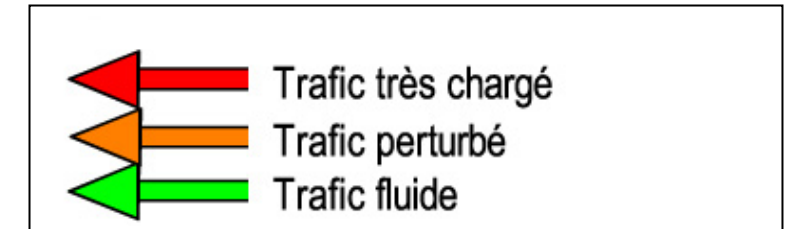
CARTOGRAPHIE

JANVIER 2004

Plutôt que de chercher à analyser, pour chaque tronçon, la différence de temps entre le temps effectué et le temps théorique de parcours à vide, nous avons jugé plus parlant, car indépendant de la longueur du tronçon, de prendre en compte le ratio entre ces deux temps, (c'est à dire le rapport entre le temps constaté et le temps théorique).

A partir de ces ratios nous avons considéré les seuils suivants :

- Temps moyen inférieur à 120% du Temps de Parcours à Vide : trafic fluide (vert)
- Temps moyen supérieur ou égal à 120% et inférieur à 160% du Temps de Parcours à Vide : trafic perturbé (orange)
- Temps moyen supérieur ou égal à 160% du Temps de Parcours à Vide : trafic très chargé (rouge)



Les différentes cartes ci-après font ressortir les temps moyens de parcours des différents tronçons selon cette codification. Notons que ces seuils sont forcément choisis de manière arbitraire (sans paraître toutefois incohérente), et qu'ils sont surtout destinés à faire apparaître les zones les plus problématiques les unes par rapport aux autres.

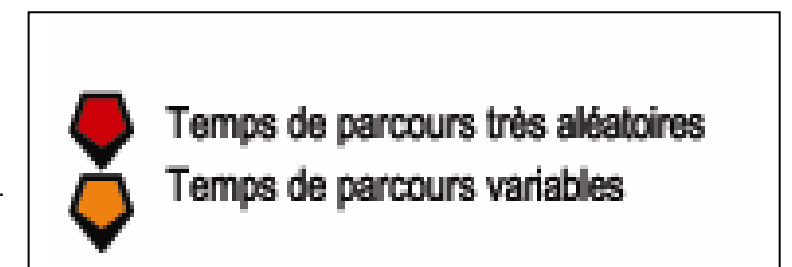
Sur ces cartes, nous avons également symbolisé par des "pastillettes" de couleur l'importance des écarts types sur chaque tronçon. En réalité, ce ne sont pas les écarts types absolus qui sont représentés, mais plutôt les valeurs de ces derniers rapportées aux temps de parcours moyens. En effet, un écart type de 2 minutes est très représentatif sur un trajet qui, en moyenne, se fait en 3 minutes, mais l'est beaucoup moins sur un trajet qui se fait en 20 minutes.

L'indicateur pris en compte dans l'analyse est donc le ratio entre les écarts types et le temps de parcours moyen (dans les deux sens de circulation et les deux heures de pointe). Cependant l'étude prend en compte les ratios supérieurs à 1min par tronçon, considérant qu'un écart type d'une minute n'est pas significatif.

Bien que cet indicateur ne repose pas sur une pure rigueur théorique mathématique, il permet de visualiser de façon simple les tronçons sur lesquels le temps de parcours reste toujours sensiblement le même et ceux sur lesquels le temps de parcours peut être très aléatoire.

C'est pour cela que nous avons nommé ces vignettes "aléas", qui indiquent le niveau d'homogénéité ou au contraire de dispersion des temps de parcours relevés

- Aléa vert : temps de parcours moyen régulier,
- Aléa orange : temps de parcours moyen assez variable (ratio écart type / temps de parcours supérieur ou égal à 20%), lorsque l'écart type est d'au moins 1 minute.
- Aléa rouge : temps de parcours moyen très aléatoire (ratio écart type / temps de parcours supérieur ou égal à 50%), lorsque l'écart type est d'au moins 1 minute.



Notons toutefois que les aléas verts n'ont pas été indiqués sur les cartes afin de ne pas surcharger les dessins. Tout tronçon qui ne possède pas de "pastille" est un tronçon sur lequel le temps de parcours moyen est considéré comme régulier.

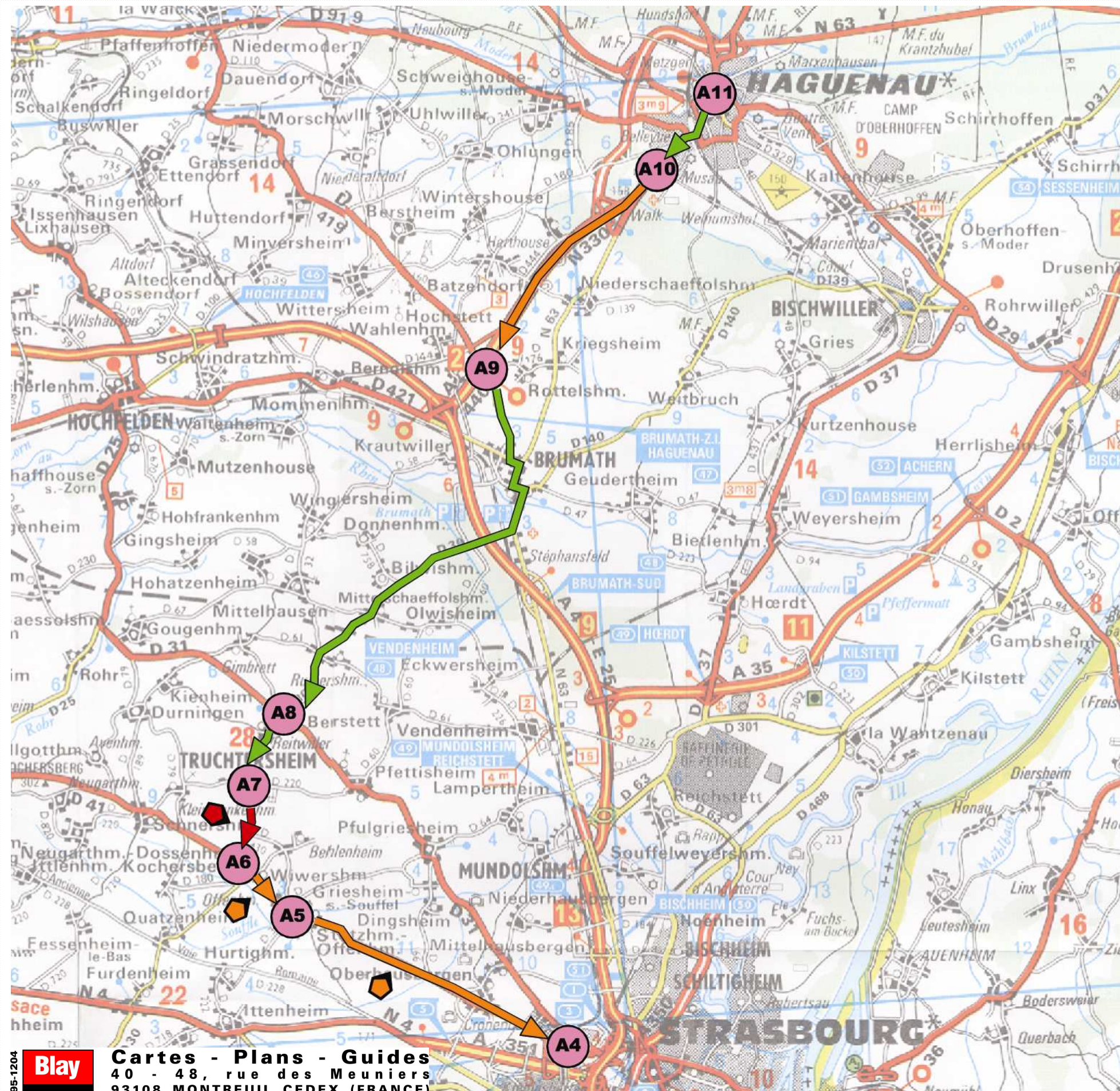
Ces deux indicateurs sont donc très complémentaires : un tronçon vert à pastille rouge indique un itinéraire fluide, pas forcément très chargé, mais sur lequel peuvent être constatés des écarts importants d'un jour à l'autre en fonction de la physionomie du trafic. A l'inverse, un tronçon rouge avec une pastille verte indique un itinéraire chargé, dont on sait que le temps mis pour le parcourir sera long et à peu près toujours le même.

1. HEURE DE POINTE DU MATIN, sens ALLER

ITINERAIRE A :HAGUENAU - STRASBOURG

Heure de pointe du matin
7h00-9h00

Sens : Haguenau - Strasbourg



TOP		Moy HPM	Et HPM	HC	TPV	TC
A11	Gare de Haguenau	0:00:00	0:00:00	0:00:00	0:00:00	0:00:00
A10	RP sortie de Haguenau	0:04:54	0:00:24	0:05:04	0:05:22	
A9	Echangeur de l'Autoroute A4	0:05:09	0:00:48	0:05:01	0:04:14	
A8	Intersection D30/D31	0:15:50	0:02:00	0:15:22	0:16:23	
A7	Entrée Truchtersheim	0:01:54	0:00:16	0:02:03	0:05:43	
A6	Intersection D41/D30	0:04:31	0:02:24	0:05:32	0:01:27	
A5	RP sortie Oberhausbergen	0:09:25	0:03:15	0:07:19	0:07:12	
A4	Ronde	0:09:32	0:03:23	0:04:52	0:07:33	
A3	Gare centrale	0:03:37	0:00:28	00:03:08	0:04:02	
A2	Station tram Etoile bourse	0:06:54	0:01:04	0:07:40	0:05:51	
A1	Station tram Esplanade	0:03:42	0:00:40	0:05:59	0:04:10	
TOTAL		1:05	0:04	1:02	1:02	0:52

Moy HPM : Moyenne Heure de Pointe du Matin
Et HPM : Ecart Type Heure de Pointe du Matin
HC : Heures Creuses
TPV : Temps de parcours à vide
TC : Transports en Commun

- Temps de parcours très aléatoires
- Temps de parcours variables
- TOP
- Trafic très chargé
- Trafic perturbé
- Trafic fluide

Suite du parcours page suivante

ITINERAIRE A :HAGUENAU - STRASBOURG

Heure de pointe du matin
7h00-9h00

Sens : Haguenau - Strasbourg



Extrait du plan de ville de Strasbourg – IGN Paris 2004 – Autorisation n° 70 40042

TOP		Moy HPM	Et HPM	HC	TPV	TC
A11	Gare de Haguenau	0:00:00	0:00:00	0:00:00	0:00:00	0:00:00
A10	RP sortie de Haguenau	0:04:54	0:00:24	0:05:04	0:05:22	
A9	Echangeur de l'Autoroute A4	0:05:09	0:00:48	0:05:01	0:04:14	
A8	Intersection D30/D31	0:15:50	0:02:00	0:15:22	0:16:23	
A7	Entrée Truchtersheim	0:01:54	0:00:16	0:02:03	0:05:43	
A6	Intersection D41/D30	0:04:31	0:02:24	0:05:32	0:01:27	
A5	RP sortie Oberhausbergen	0:09:25	0:03:15	0:07:19	0:07:12	
A4	Rotonde	0:09:32	0:03:23	0:04:52	0:07:33	
A3	Gare centrale	0:03:37	0:00:28	00:03:08	0:04:02	
A2	Station tram Etoile bourse	0:06:54	0:01:04	0:07:40	0:05:51	
A1	Station tram Esplanade	0:03:42	0:00:40	0:05:59	0:04:10	
TOTAL		1:05	0:04	1:02	1:02	0:52

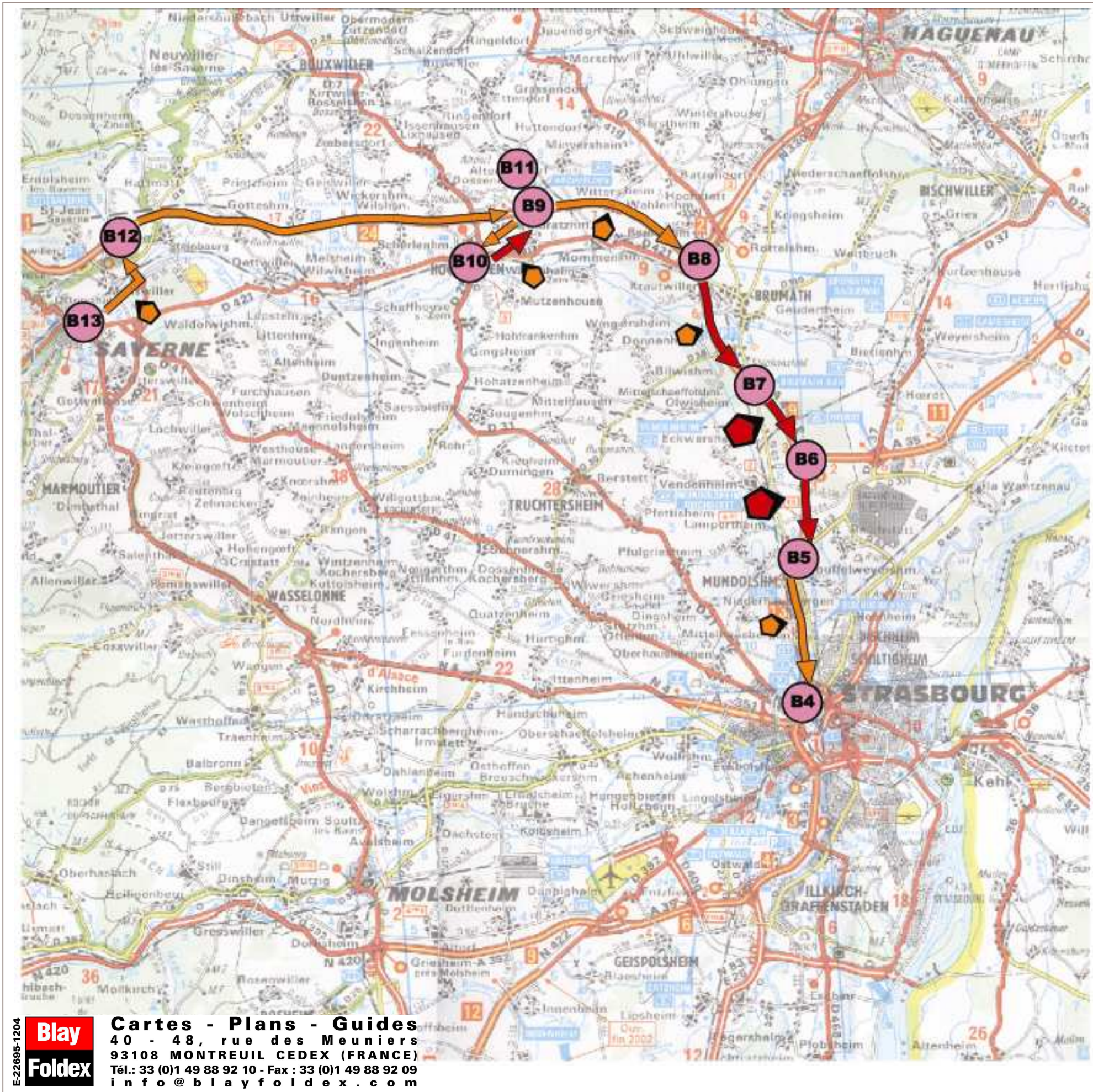
Moy HPM : Moyenne Heure de Pointe du Matin
Et HPM : Ecart Type Heure de Pointe du Matin
HC : Heures Creuses
TPV : Temps de parcours à vide
TC : Transports en Commun

- Temps de parcours très aléatoires
- Temps de parcours variables
- TOP
- Trafic très chargé
- Trafic perturbé
- Trafic fluide

ITINERAIRE B :SAVERNE - STRASBOURG

Heure de pointe du matin
7h00-9h00

Sens : Saverne - Strasbourg



TOP		Moy HPM	Et HPM	HC	TPV	TC
B13	Gare de Saverne	0:00:00	0:00:00	0:00:00	0:00:00	0:00:00
B12	Péage Saverne	0:08:48	0:02:02	0:08:05	0:05:37	
B11	Barrière péage Schwindratzheim	0:12:55	0:01:32	0:15:11	0:08:21	
B10	Gare de Hochfelden	0:05:32	0:01:00	0:06:07	0:03:35	
B9	Barrière péage Schwindratzheim	0:04:40	0:01:12	0:03:04	0:02:19	
B8	Panneau sortie Haguenau	0:04:42	0:02:06	0:04:43	0:03:13	
B7	Panneau sortie Vendenheim	0:04:47	0:01:29	0:05:31	0:02:37	
B6	Panneau sortie Hoert	0:05:49	0:04:01	0:03:15	0:01:45	
B5	Panneau sortie Reichstett	0:04:01	0:02:53	0:01:32	0:01:38	
B4	Panneau autoroute	0:05:44	0:01:30	0:03:41	0:03:42	
B3	Bifurcation autoroute	0:03:15	0:00:40	0:05:09	0:02:34	
B2	Station tram étoile polygone	0:03:33	0:01:25	0:03:12	0:03:24	
B1	Station Tram esplanade	0:04:47	0:01:21	0:03:30	0:03:03	
TOTAL		1:08	0:09	1:03	0:42	0:53

Moy HPM : Moyenne Heure de Pointe du Matin
Et HPM : Ecart Type Heure de Pointe du Matin
HC : Heures Creuses
TPV : Temps de parcours à vide
TC : Transports en Commun

- Temps de parcours très aléatoires
- Temps de parcours variables
- TOP
- Trafic très chargé
- Trafic perturbé
- Trafic fluide

Suite du parcours page suivante

ITINERAIRE B : SAVERNE - STRASBOURG

Heure de pointe du matin
7h00-9h00

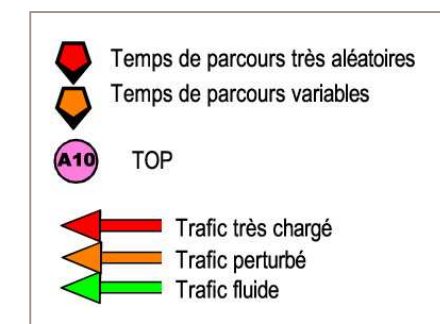
Sens : Saverne - Strasbourg



Extrait du plan de ville de Strasbourg – IGN Paris 2004 – Autorisation n° 70 40042

TOP		Moy HPM	Et HPM	HC	TPV	TC
B13	Gare de Saverne	0:00:00	0:00:00	0:00:00	0:00:00	0:00:00
B12	Péage Saverne	0:08:48	0:02:02	0:08:05	0:05:37	
B11	Barrière péage Schwindratzheim	0:12:55	0:01:32	0:15:11	0:08:21	
B10	Gare de Hochfelden	0:05:32	0:01:00	0:06:07	0:03:35	
B9	Barrière péage Schwindratzheim	0:04:40	0:01:12	0:03:04	0:02:19	
B8	Panneau sortie Haguenau	0:04:42	0:02:06	0:04:43	0:03:13	
B7	Panneau sortie Vendenheim	0:04:47	0:01:29	0:05:31	0:02:37	
B6	Panneau sortie Hoert	0:05:49	0:04:01	0:03:15	0:01:45	
B5	Panneau sortie Reichstett	0:04:01	0:02:53	0:01:32	0:01:38	
B4	Panneau autoroute	0:05:44	0:01:30	0:03:41	0:03:42	
B3	Bifurcation autoroute	0:03:15	0:00:40	0:05:09	0:02:34	
B2	Station tram étoile polygone	0:03:33	0:01:25	0:03:12	0:03:24	
B1	Station Tram esplanade	0:04:47	0:01:21	0:03:30	0:03:03	
TOTAL		1:08	0:09	1:03	0:42	0:53

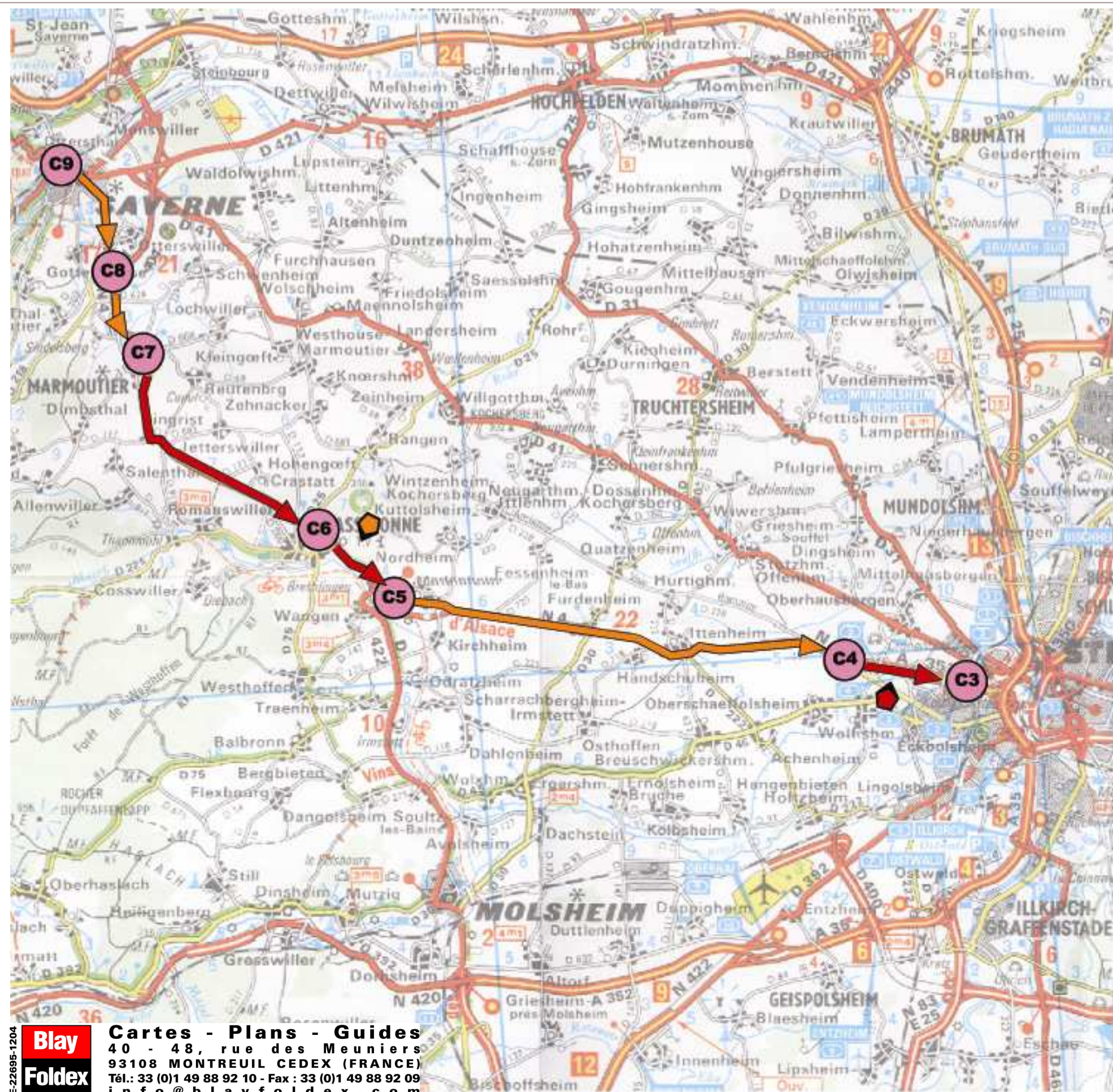
Moy HPM : Moyenne Heure de Pointe du Matin
Et HPM : Ecart Type Heure de Pointe du Matin
HC : Heures Creuses
TPV : Temps de parcours à vide
TC : Transports en Commun



ITINERAIRE C : SAVERNE - STRASBOURG

Heure de pointe du matin
7h00-9h00

Sens : Saverne - Strasbourg



TOP		Moy HPM	Et HPM	HC	TPV	TC
C9	Gare de Saverne	0:00:00	0:00:00	0:00:00	0:00:00	0:00:00
C8	Giratoire sortie Otterswiller	0:08:12	0:00:49	0:07:11	0:06:40	
C7	Marmoutier carrefour ZI	0:01:29	0:00:14	0:01:27	0:01:14	
C6	Wasselone entrée agglo	0:09:32	0:01:45	0:08:02	0:05:54	
C5	Marlenheim entrée d'agglo	0:05:11	0:01:44	0:03:02	0:02:55	
C4	Entrée sur l'A351	0:16:28	0:02:49	0:13:27	0:13:30	
C3	Entrée sur l'A35	0:07:48	0:05:21	0:03:33	0:03:10	
C2	Passage sous tunnel	0:01:18	0:00:15	0:00:59	0:01:02	
C1	Place de l'homme de fer	0:02:45	0:00:55	0:02:42	0:02:42	
TOTAL		0:52	0:04	0:40	0:37	0:42

Moy HPM : Moyenne Heure de Pointe du Matin
Et HPM : Ecart Type Heure de Pointe du Matin
HC : Heures Creuses
TPV : Temps de parcours à vide
TC : Transports en Commun

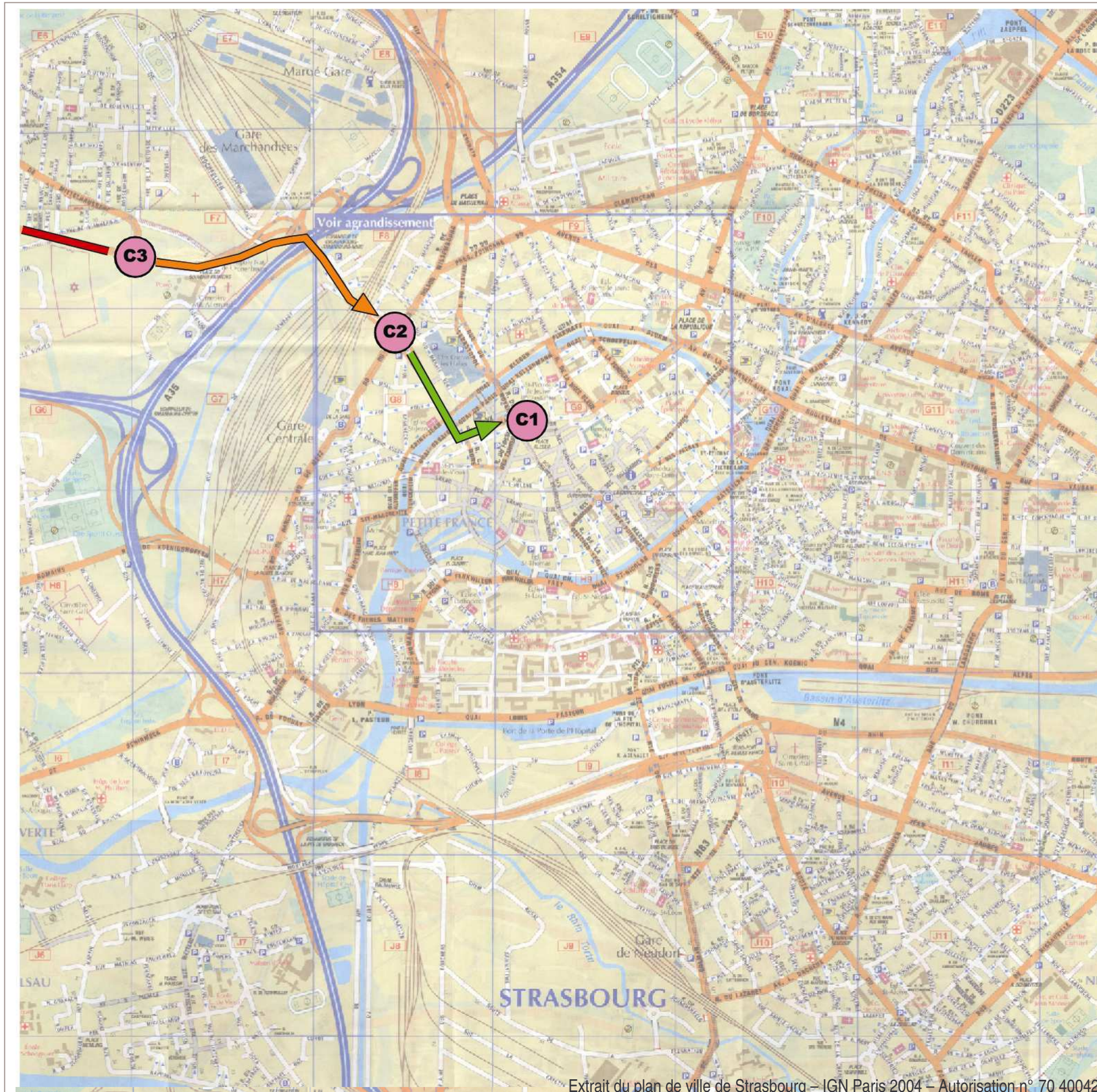
- Temps de parcours très aléatoires
- Temps de parcours variables
- TOP
- Trafic très chargé
- Trafic perturbé
- Trafic fluide

Suite du parcours page suivante

ITINERAIRE C : SAVERNE - STRASBOURG

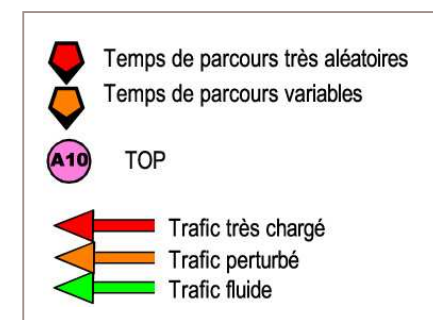
Heure de pointe du matin
7h00-9h00

Sens : Saverne - Strasbourg



TOP		Moy HPM	Et HPM	HC	TPV	TC
C9	Gare de Saverne	0:00:00	0:00:00	0:00:00	0:00:00	0:00:00
C8	Giratoire sortie Otterswiller	0:08:12	0:00:49	0:07:11	0:06:40	
C7	Marmoutier carrefour	0:01:29	0:00:14	0:01:27	0:01:14	
C6	Wasselone entrée agglo	0:09:32	0:01:45	0:08:02	0:05:54	
C5	Marlenheim entrée d'agglo	0:05:11	0:01:44	0:03:02	0:02:55	
C4	Entrée sur l'A351	0:16:28	0:02:49	0:13:27	0:13:30	
C3	Entrée sur l'A35	0:07:48	0:05:21	0:03:33	0:03:10	
C2	Passage sous tunnel	0:01:18	0:00:15	0:00:59	0:01:02	
C1	Place de l'homme de fer	0:02:45	0:00:55	0:02:42	0:02:42	
TOTAL		0:52	0:04	0:40	0:37	0:42

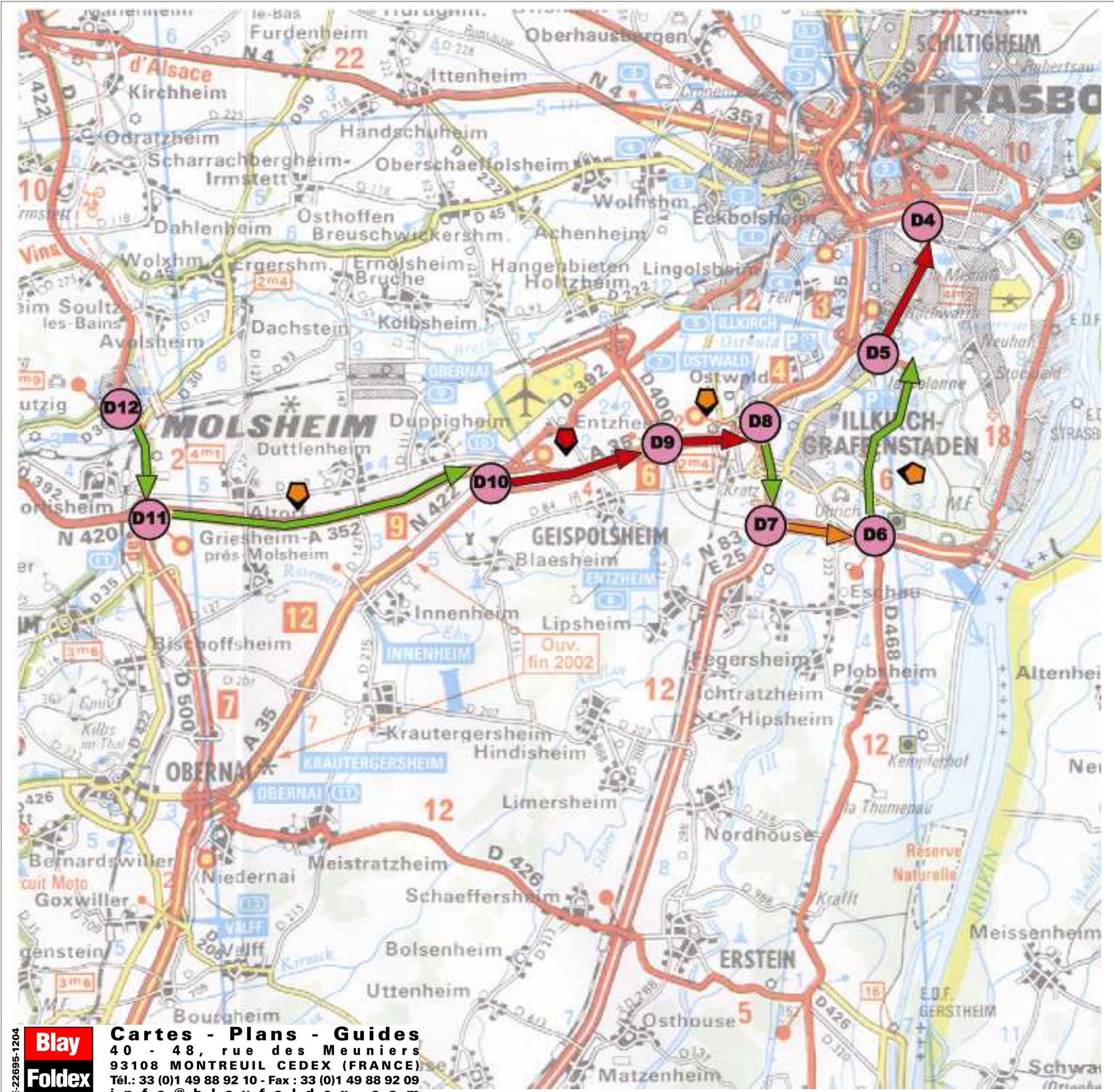
Moy HPM : Moyenne Heure de Pointe du Matin
Et HPM : Ecart Type Heure de Pointe du Matin
HC : Heures Creuses
TPV : Temps de parcours à videz
TC : Transports en Commun



ITINERAIRE D :MOLSHEIM - STRASBOURG

Heure de pointe du matin
7h00-9h00

Sens : Molsheim - Strasbourg



TOP		Moy HPM	Et HPM	HC	TPV	TC
D12	Gare de Molsheim	0:00:00	0:00:00	0:00:00	0:00:00	0:00:00
D11	Entrée N352	0:03:45	0:00:35	0:04:15	0:03:22	
D10	Panneau sortie Entzheim	0:03:07	0:01:23	0:04:00	0:03:36	
D9	Panneau sortie Geispolsheim	0:05:08	0:02:44	0:02:03	0:01:54	
D8	Entrée sur la N83	0:06:53	0:02:12	0:02:05	0:02:05	
D7	Entree N 353	0:01:49	0:00:15	0:01:36	0:01:37	
D6	Sortie parc des innovations	0:02:25	0:00:16	0:02:15	0:01:33	
D5	Carrefour Auchan Baggersee	0:06:56	0:02:12	0:05:11	0:07:48	
D4	station tram étoile polygone	0:11:00	0:01:31	0:07:52	0:02:31	
D3	Entrée A350	0:03:01	0:00:48	0:02:12	0:01:26	
D2	Passage sous tunnel	0:03:09	0:00:42	0:02:32	0:02:35	
D1	Place de homme de fer	0:03:19	0:01:25	0:02:38	0:02:42	
TOTAL		0:50	0:05	0:36	0:31	0:29

Moy HPM : Moyenne Heure de Pointe du Matin
Et HPM : Ecart Type Heure de Pointe du Matin
HC : Heures Creuses
TPV : Temps de parcours à vide
TC : Transports en Commun

ITINERAIRE D :MOLSHEIM - STRASBOURG

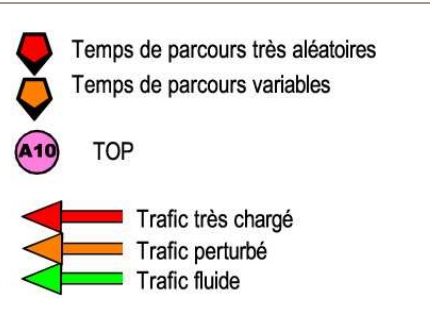
Heure de pointe du matin
7h00-9h00

Sens : Molsheim - Strasbourg



TOP		Moy HPM	Et HPM	HC	TPV	TC
D12	Gare de Molsheim	0:00:00	0:00:00	0:00:00	0:00:00	0:00:00
D11	Entrée N352	0:03:45	0:00:35	0:04:15	0:03:22	
D10	Panneau sortie Entzheim	0:03:07	0:01:23	0:04:00	0:03:36	
D9	Panneau sortie Geispolsheim	0:05:08	0:02:44	0:02:03	0:01:54	
D8	Entrée sur la N83	0:06:53	0:02:12	0:02:05	0:02:05	
D7	Entree N 353	0:01:49	0:00:15	0:01:36	0:01:37	
D6	Sortie parc des innovations	0:02:25	0:00:16	0:02:15	0:01:33	
D5	Carrefour Auchan Baggersee	0:06:56	0:02:12	0:05:11	0:07:48	
D4	station tram étoile polygone	0:11:00	0:01:31	0:07:52	0:02:31	
D3	Entrée A350	0:03:01	0:00:48	0:02:12	0:01:26	
D2	Passage sous tunnel	0:03:09	0:00:42	0:02:32	0:02:35	
D1	Place de homme de fer	0:03:19	0:01:25	0:02:38	0:02:42	
TOTAL		0:50	0:05	0:36	0:31	0:29

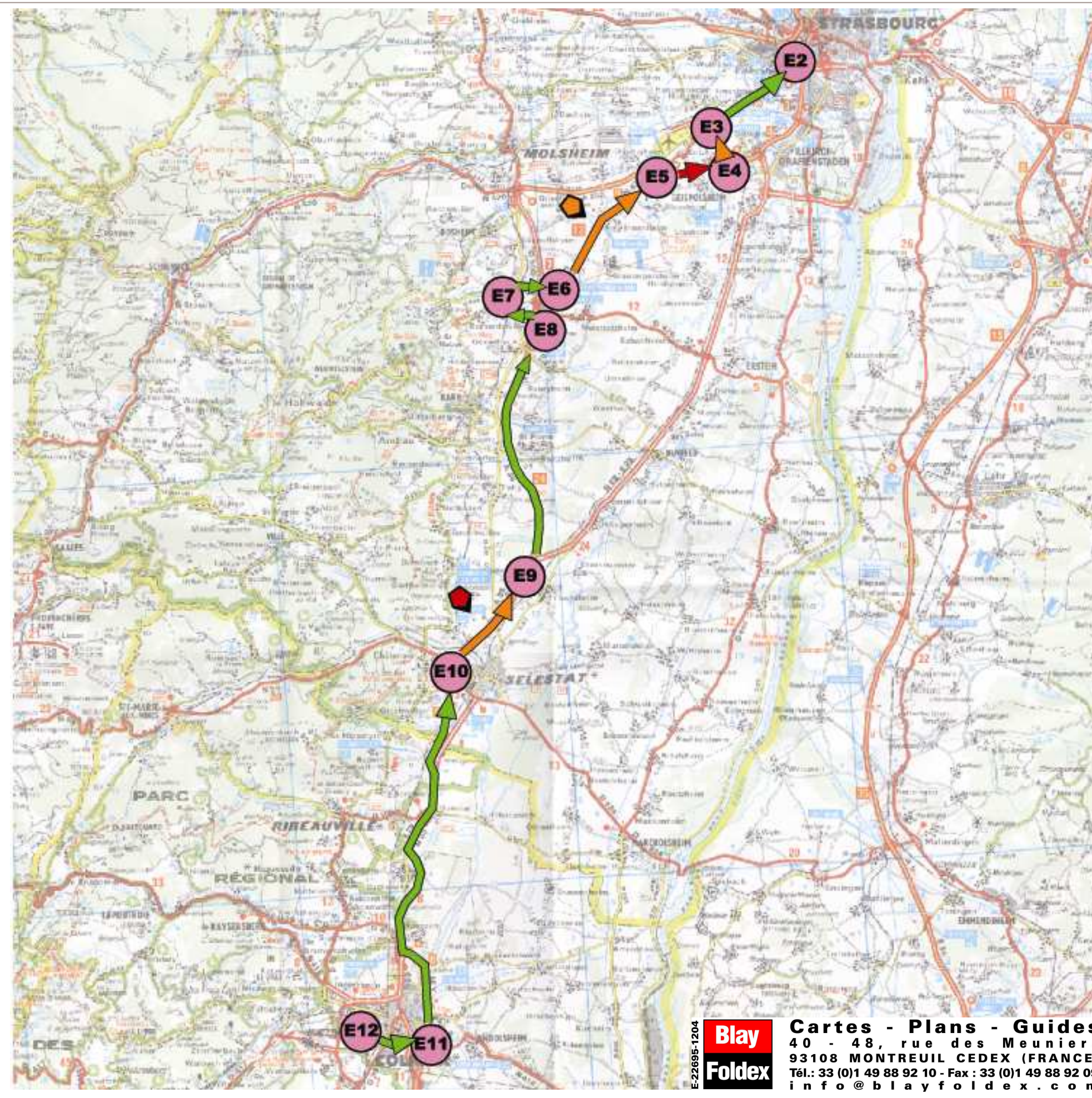
Moy HPM : Moyenne Heure de Pointe du Matin
Et HPM : Ecart Type Heure de Pointe du Matin
HC : Heures Creuses
TPV : Temps de parcours à vide
TC : Transports en Commun



ITINERAIRE E : COLMAR - STRASBOURG

Heure de pointe du matin
7h00-9h00

Sens : Colmar - Strasbourg



TOP		Moy HPM	Et HPM	HC	TPV	TC
E12	Gare de Colmar	0:00:00	0:00:00	0:00:00	0:00:00	0:00:00
E11	Entrée sur l'A35	0:07:50	0:00:55	0:07:05	0:07:04	
E10	Sortie Sélestat	0:14:12	0:00:59	0:15:00	0:12:58	
E9	Panneau sortie Molsheim	0:03:14	0:02:28	0:02:15	0:02:04	
E8	Sortie Erstein Obernai	0:06:32	0:00:19	0:07:00	0:06:52	
E7	Gare de Obernai	0:05:25	0:00:30	0:05:40	0:05:11	
E6	Panneaux A35 Strasbourg	0:02:54	0:00:30	0:07:00	0:03:17	
E5	Entrée A35	0:09:10	0:01:02	0:08:05	0:06:50	
E4	Sortie Entzheim D400	0:02:13	0:00:51	0:01:45	0:01:23	
E3	Intersection D400/D392	0:01:50	0:00:07	00:02:10	0:01:21	
E2	Carrefour Bd de Lyon	0:17:24	0:02:59	0:17:00	0:16:58	
E1	Gare centrale	0:03:38	0:00:46	0:05:00	0:03:25	
TOTAL		1:16	0:03	1:18	1:07	0:41

Moy HPM : Moyenne Heure de Pointe du Matin
Et HPM : Ecart Type Heure de Pointe du Matin
HC : Heures Creuses
TPV : Temps de parcours à vide
TC : Transports en Commun

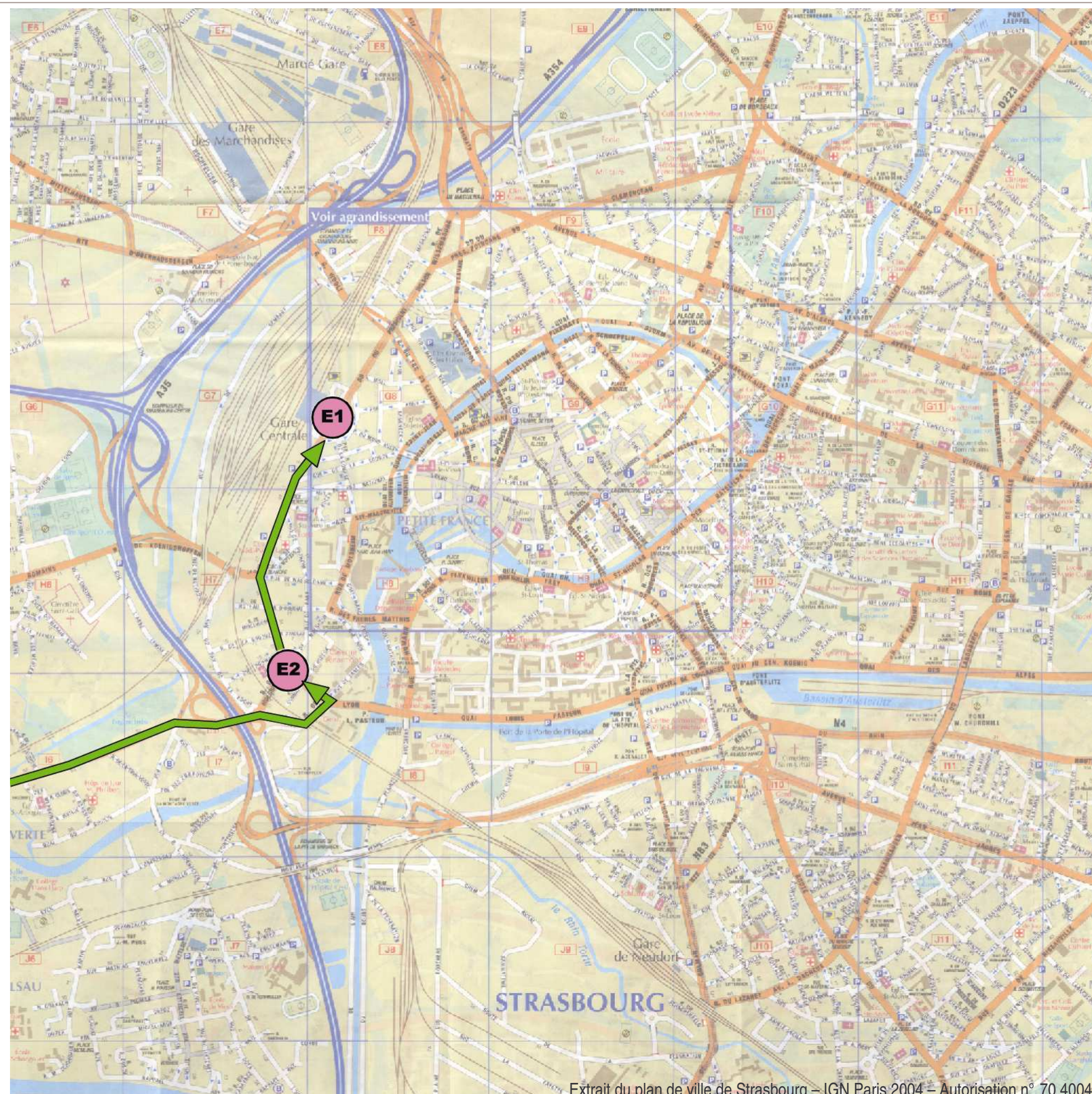
- Temps de parcours très aléatoires
- Temps de parcours variables
- TOP
- Trafic très chargé
- Trafic perturbé
- Trafic fluide

Suite du parcours page suivante

ITINERAIRE E : COLMAR - STRASBOURG

Heure de pointe du matin
7h00-9h00

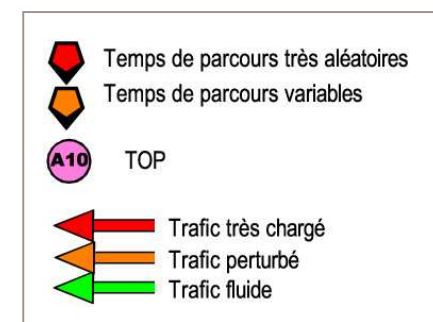
Sens : Colmar - Strasbourg



Extrait du plan de ville de Strasbourg – IGN Paris 2004 – Autorisation n° 70 40042

TOP		Moy HPM	Et HPM	HC	TPV	TC
E12	Gare de Colmar	0:00:00	0:00:00	0:00:00	0:00:00	0:00:00
E11	Entrée sur l'A35	0:07:50	0:00:55	0:07:05	0:07:04	
E10	Sortie Sélestat	0:14:12	0:00:59	0:15:00	0:12:58	
E9	Panneau sortie Molsheim	0:03:14	0:02:28	0:02:15	0:02:04	
E8	Sortie Erstein Obernai	0:06:32	0:00:19	0:07:00	0:06:52	
E7	Gare de Obernai	0:05:25	0:00:30	0:05:40	0:05:11	
E6	Panneaux A35 Strasbourg	0:02:54	0:00:30	0:07:00	0:03:17	
E5	Entrée A35	0:09:10	0:01:02	0:08:05	0:06:50	
E4	Sortie Entzheim D400	0:02:13	0:00:51	0:01:45	0:01:23	
E3	Intersection D400/D392	0:01:50	0:00:07	0:02:10	0:01:21	
E2	Carrefour Bd de Lyon	0:17:24	0:02:59	0:17:00	0:16:58	
E1	Gare centrale	0:03:38	0:00:46	0:05:00	0:03:25	
TOTAL		1:16	0:03	1:18	1:07	0:41

Moy HPM : Moyenne Heure de Pointe du Matin
Et HPM : Ecart Type Heure de Pointe du Matin
HC : Heures Creuses
TPV : Temps de parcours à vide
TC : Transports en Commun



ITINERAIRE F : SELESTAT - STRASBOURG

Heure de pointe du matin
7h00-9h00

Sens : Sélestat - Strasbourg



TOP		Moy HPM	Et HPM	HC	TPV	TC
F15	Sélestat gare	0:00:00	0:00:00	0:00:00	0:00:00	0:00:00
F14	Entrée A35 Strasbourg	0:07:37	0:00:46	0:08:56	0:07:33	
F13	Entrée N83	0:02:58	0:00:41	0:02:10	0:02:24	
F12	Panneau sortie Benfeld	0:04:53	0:00:28	0:04:51	0:05:18	
F11	Erstein gare	0:05:08	0:00:17	0:05:24	0:06:07	
F10	Entrée N83	0:00:37	0:00:08	0:00:32	0:00:51	
F9	Panneaux de la N 353	0:16:05	0:02:18	0:06:19	0:07:32	
F8	Entrée sur l'A35	0:04:06	0:01:42	0:02:26	0:03:20	
F7	Panneau sortie Baggersee	0:02:29	0:01:16	0:02:32	0:01:38	
F6	Sortie place de l'Etoile	0:03:53	0:01:54	0:00:50	0:02:00	
F5	Station tram étoile polygone	0:02:10	0:01:04	0:01:12	0:02:13	
F4	Entrée A35 Strasbourg	0:03:01	0:00:52	0:02:00	0:03:04	
F3	Sortie Avenue des Vosges	0:03:48	0:00:46	0:03:10	0:02:21	
F2	Carrefour Bd Clémenceau	0:04:09	0:01:25	0:04:07	0:02:28	
F1	Gare Centrale	0:03:04	0:01:06	0:04:02	0:03:34	
TOTAL		1:04	0:04	0:48	0:50	0:34

Moy HPM : Moyenne Heure de Pointe du Matin
Et HPM : Ecart Type Heure de Pointe du Matin
HC : Heures Creuses
TPV : Temps de parcours à vide
TC : Transports en Commun

Temps de parcours très aléatoires
 Temps de parcours variables
 TOP
 Trafic très chargé
 Trafic perturbé
 Trafic fluide

Blay
Foldex
 Cartes - Plans - Guides
 40 - 48, rue des Meuniers
 93108 MONTREUIL CEDEX (FRANCE)
 Tél.: 33 (0)1 49 88 92 10 - Fax : 33 (0)1 49 88 92 09
 info@blayfoldex.com

Suite du parcours page suivante

ITINERAIRE F : SELESTAT - STRASBOURG

Heure de pointe du matin
7h00-9h00

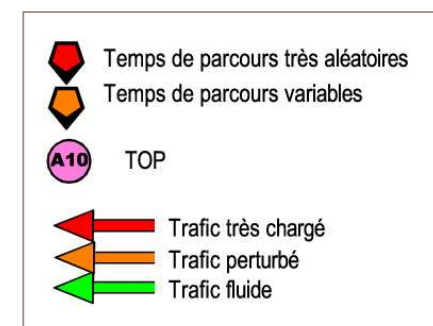
Sens : Sélestat Strasbourg



Extrait du plan de ville de Strasbourg – IGN Paris 2004 – Autorisation n° 70 40042

TOP		Moy HPM	Et HPM	HC	TPV	TC
F15	Sélestat gare	0:00:00	0:00:00	0:00:00	0:00:00	0:00:00
F14	Entrée A35 Strasbourg	0:07:37	0:00:46	0:08:56	0:07:33	
F13	Entrée N83	0:02:58	0:00:41	0:02:10	0:02:24	
F12	Panneau sortie Benfeld	0:04:53	0:00:28	0:04:51	0:05:18	
F11	Erstein gare	0:05:08	0:00:17	0:05:24	0:06:07	
F10	Entrée N83	0:00:37	0:00:08	0:00:32	0:00:51	
F9	Panneaux de la N 353	0:16:05	0:02:18	0:06:19	0:07:32	
F8	Entrée sur l'A35	0:04:06	0:01:42	0:02:26	0:03:20	
F7	Panneau sortie Baggersee	0:02:29	0:01:16	0:02:32	0:01:38	
F6	Sortie place de l'Etoile	0:03:53	0:01:54	0:00:50	0:02:00	
F5	Station tram étoile polygone	0:02:10	0:01:04	0:01:12	0:02:13	
F4	Entrée A35 Strasbourg	0:03:01	0:00:52	0:02:00	0:03:04	
F3	Sortie Avenue des Vosges	0:03:48	0:00:46	0:03:10	0:02:21	
F2	Carrefour Bd Clémenceau	0:04:09	0:01:25	0:04:07	0:02:28	
F1	Gare Centrale	0:03:04	0:01:06	0:04:02	0:03:34	
TOTAL		1:04	0:04	0:48	0:50	0:34

Moy HPM : Moyenne Heure de Pointe du Matin
Et HPM : Ecart Type Heure de Pointe du Matin
HC : Heures Creuses
TPV : Temps de parcours à vide
TC : Transports en Commun



ITINERAIRE G : TRUCHTERSHEIM - STRASBOURG

Heure de pointe du matin
7h00-9h00

Sens : Truchtersheim - Strasbourg



TOP		Moy HPM	Et HPM	HC	TPV	TC
G6	Truchtersheim centre	0:00:00	0:00:00	0:00:00	0:00:00	0:00:00
G5	Intersection D30/D31	0:02:45	0:00:17	0:02:29	0:02:23	
G4	RP entrée Mittelhausbergen	0:16:13	0:05:31	0:11:45	0:08:16	
G3	Entrée sur la D31	0:07:44	0:01:38	0:08:46	0:07:54	
G2	Passage dans tunnel	0:01:44	0:00:36	0:02:10	0:01:34	
G1	Station tram Homme de Fer	0:02:06	0:00:51	0:02:26	0:02:34	
TOTAL		0:30	0:05	0:27	0:23	0:39

Moy HPM : Moyenne Heure de Pointe du Matin
Et HPM : Ecart Type Heure de Pointe du Matin
HC : Heures Creuses
TPV : Temps de parcours à vide
TC : Transports en Commun

- Temps de parcours très aléatoires
- Temps de parcours variables
- TOP
- Trafic très chargé
- Trafic perturbé
- Trafic fluide

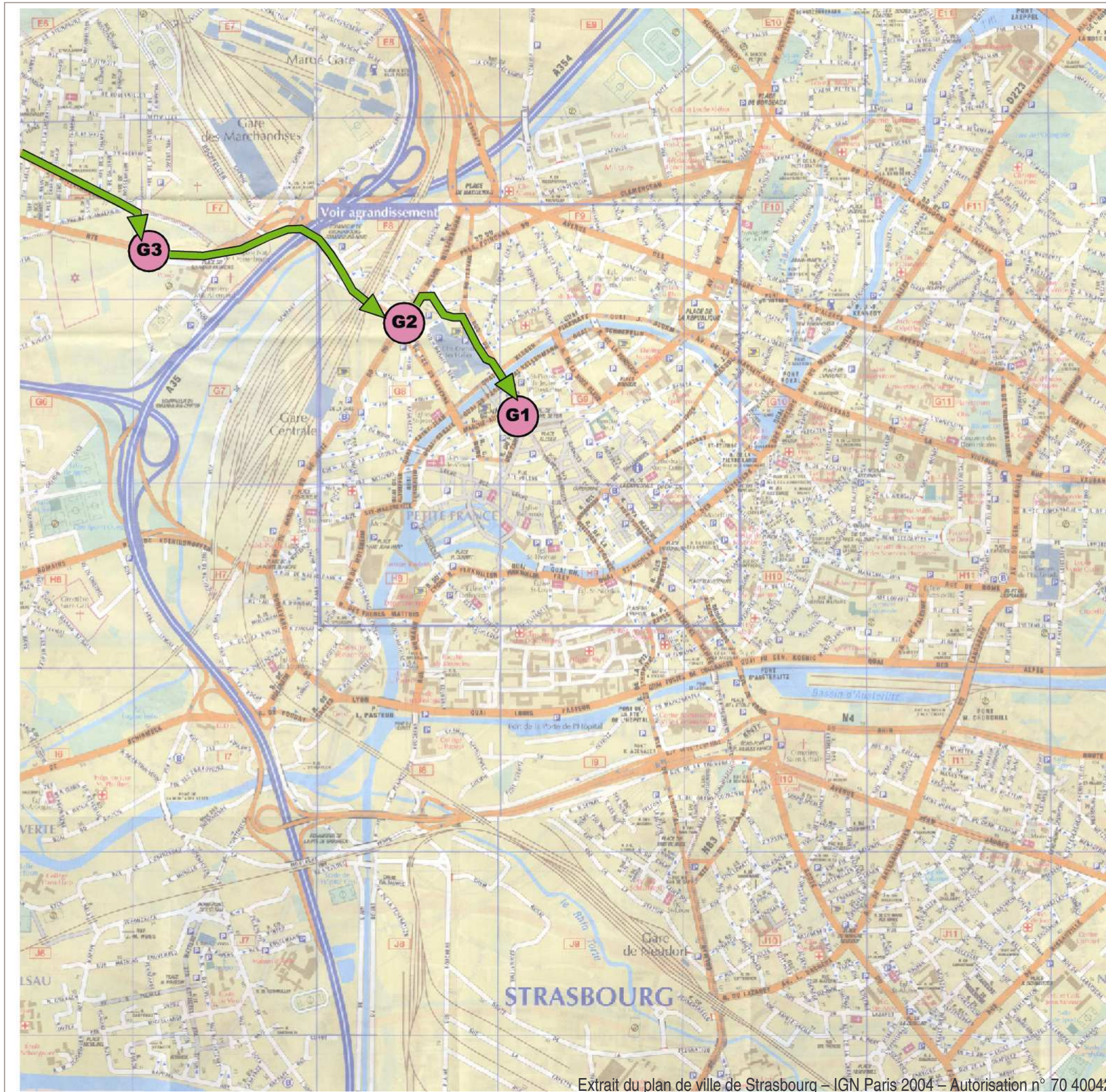
Blay
Foldex
E-22695-1204
Cartes - Plans - Guides
40 - 48, rue des Meuniers
93108 MONTREUIL CEDEX (FRANCE)
Tél.: 33 (0)1 49 88 92 10 - Fax : 33 (0)1 49 88 92 09
info@blayfoldex.com

Suite du parcours page suivante

ITINERAIRE G : TRUCHTERSHEIM - STRASBOURG

Heure de pointe du matin
7h00-9h00

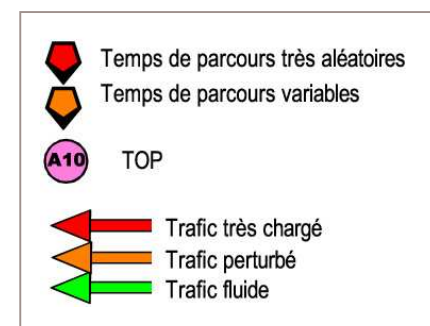
Sens : Truchtersheim - Strasbourg



Extrait du plan de ville de Strasbourg – IGN Paris 2004 – Autorisation n° 70 40042

TOP		Moy HPM	Et HPM	HC	TPV	TC
G6	Truchtersheim centre	0:00:00	0:00:00	0:00:00	0:00:00	0:00:00
G5	Intersection D30/D31	0:02:45	0:00:17	0:02:29	0:02:23	
G4	RP entrée Mittelhausbergen	0:16:13	0:05:31	0:11:45	0:08:16	
G3	Entrée sur la D31	0:07:44	0:01:38	0:08:46	0:07:54	
G2	Passage dans tunnel	0:01:44	0:00:36	0:02:10	0:01:34	
G1	Station tram Homme de Fer	0:02:06	0:00:51	0:02:26	0:02:34	
TOTAL		0:30	0:05	0:27	0:23	0:39

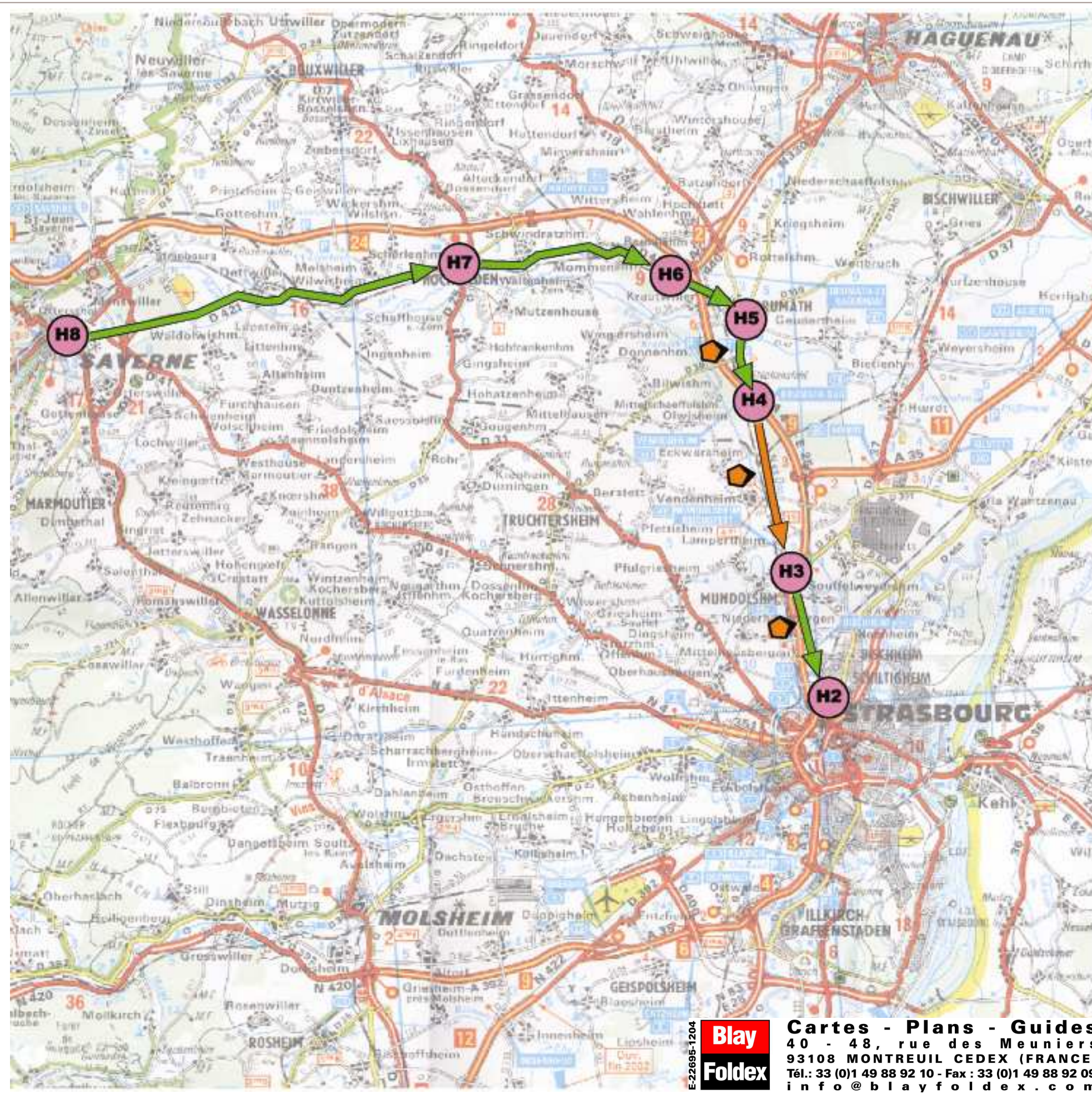
Moy HPM : Moyenne Heure de Pointe du Matin
Et HPM : Ecart Type Heure de Pointe du Matin
HC : Heures Creuses
TPV : Temps de parcours à vide
TC : Transports en Commun



ITINERAIRE H : SAVERNE - STRASBOURG

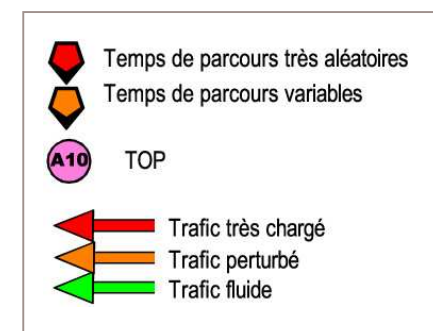
Heure de pointe du matin
7h00-9h00

Sens : Saverne - Strasbourg



TOP		Moy HPM	Et HPM	HC	TPV	TC
H8	Gare de Saverne	0:00:00	0:00:00	0:00:00	0:00:00	0:00:00
H7	Hochfelden gare	0:19:49	0:02:24	0:19:23	0:17:08	
H6	Panneau Brumath Nord	0:09:33	0:00:57	0:10:09	0:09:16	
H5	Brumath	0:05:32	0:00:26	0:05:18	0:05:04	
H4	Panneau A4 Brumath Sud	0:06:58	0:03:03	0:06:18	0:07:27	
H3	Panneau A4 Reichstett	0:10:56	0:04:05	0:09:20	0:07:19	
H2	Place de Haguenau	0:11:10	0:03:22	0:11:32	0:12:04	
H1	Gare centrale	0:02:20	0:00:24	0:04:00	0:03:34	
TOTAL		1:06	0:06	1:06	1:02	0:37

Moy HPM : Moyenne Heure de Pointe du Matin
Et HPM : Ecart Type Heure de Pointe du Matin
HC : Heures Creuses
TPV : Temps de parcours à vide
TC : Transports en Commun



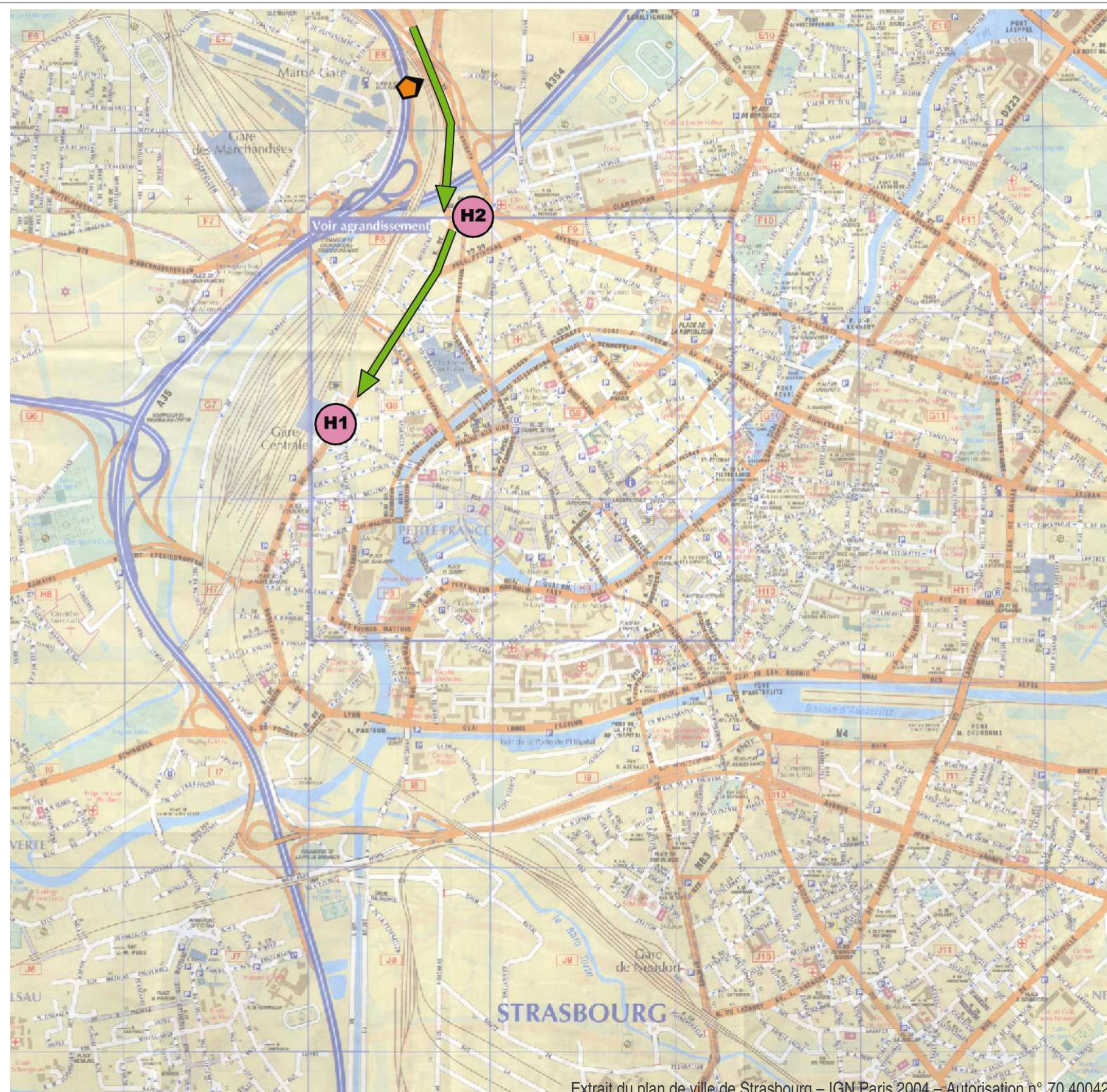
Blay Foldex
Cartes - Plans - Guides
40 - 48, rue des Meuniers
93108 MONTREUIL CEDEX (FRANCE)
Tél.: 33 (0)1 49 88 92 10 - Fax : 33 (0)1 49 88 92 09
info@blayfoldex.com

Suite du parcours page suivante

ITINERAIRE H : SAVERNE - STRASBOURG

Heure de pointe du matin
7h00-9h00

Sens : Saverne - Strasbourg



Extrait du plan de ville de Strasbourg – IGN Paris 2004 – Autorisation n° 70 40042

TOP		Moy HPM	Et HPM	HC	TPV	TC
H8	Gare de Saverne	0:00:00	0:00:00	0:00:00	0:00:00	0:00:00
H7	Hochfelden gare	0:19:49	0:02:24	0:19:23	0:17:08	
H6	Panneau Brumath Nord	0:09:33	0:00:57	0:10:09	0:09:16	
H5	Brumath	0:05:32	0:00:26	0:05:18	0:05:04	
H4	Panneau A4 Brumath Sud	0:06:58	0:03:03	0:06:18	0:07:27	
H3	Panneau A4 Reichstett	0:10:56	0:04:05	0:09:20	0:07:19	
H2	Place de Haguenau	0:11:10	0:03:22	0:11:32	0:12:04	
H1	Gare centrale	0:02:20	0:00:24	0:04:00	0:03:34	
TOTAL		1:06	0:06	1:06	1:02	0:37

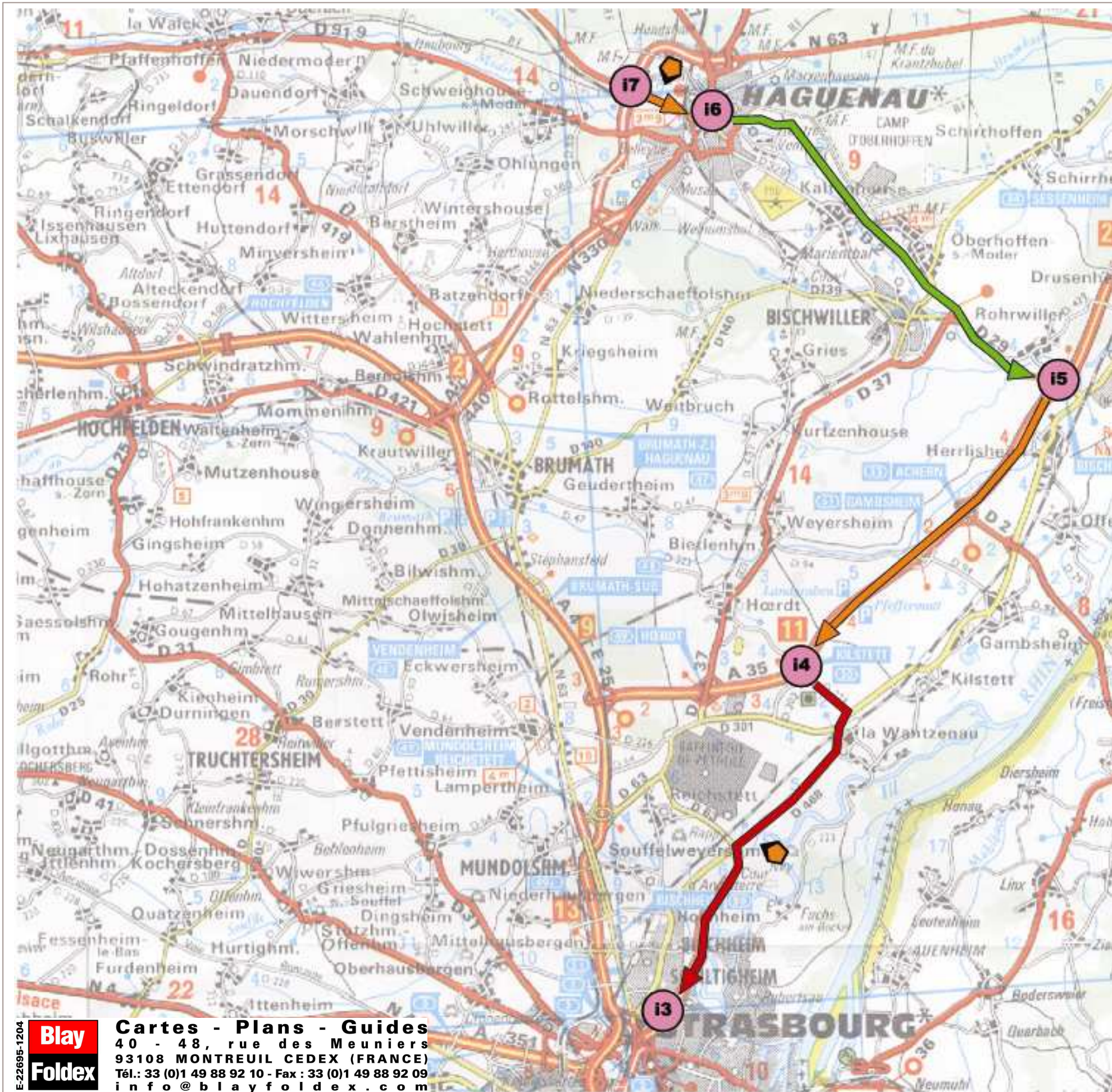
Moy HPM : Moyenne Heure de Pointe du Matin
Et HPM : Ecart Type Heure de Pointe du Matin
HC : Heures Creuses
TPV : Temps de parcours à vide
TC : Transports en Commun

- Temps de parcours très aléatoires
- Temps de parcours variables
- TOP
- Trafic très chargé
- Trafic perturbé
- Trafic fluide

ITINERAIRE I : HAGUENAU - STRASBOURG

Heure de pointe du matin
7h00-9h00

Sens : Haguenau - Strasbourg



TOP		Moy HPM	Et HPM	HC	TPV	TC
17	Panneau direction autoroute	0:00:00	0:00:00	0:00:00	0:00:00	0:00:00
16	Carrefour de Haguenau	0:06:27	0:02:06	0:04:18	0:05:21	
15	Entrée sur l'A35	0:13:27	0:00:49	0:15:28	0:13:46	
14	Sortie de l'A35	0:06:49	0:01:05	0:06:49	0:05:04	
13	Carrefour Rives de l'Aar A350	0:24:28	0:04:49	0:16:35	0:15:18	
12	Station tram place de Bordeaux	0:05:21	0:01:36	0:06:09	0:02:35	
11	Place de l'Homme de Fer	0:13:56	0:02:23	0:12:41	0:11:30	
TOTAL		1:09	0:07	1:02	0:53	0:41

Moy HPM : Moyenne Heure de Pointe du Matin
Et HPM : Ecart Type Heure de Pointe du Matin
HC : Heures Creuses
TPV : Temps de parcours à vide
TC : Transports en Commun

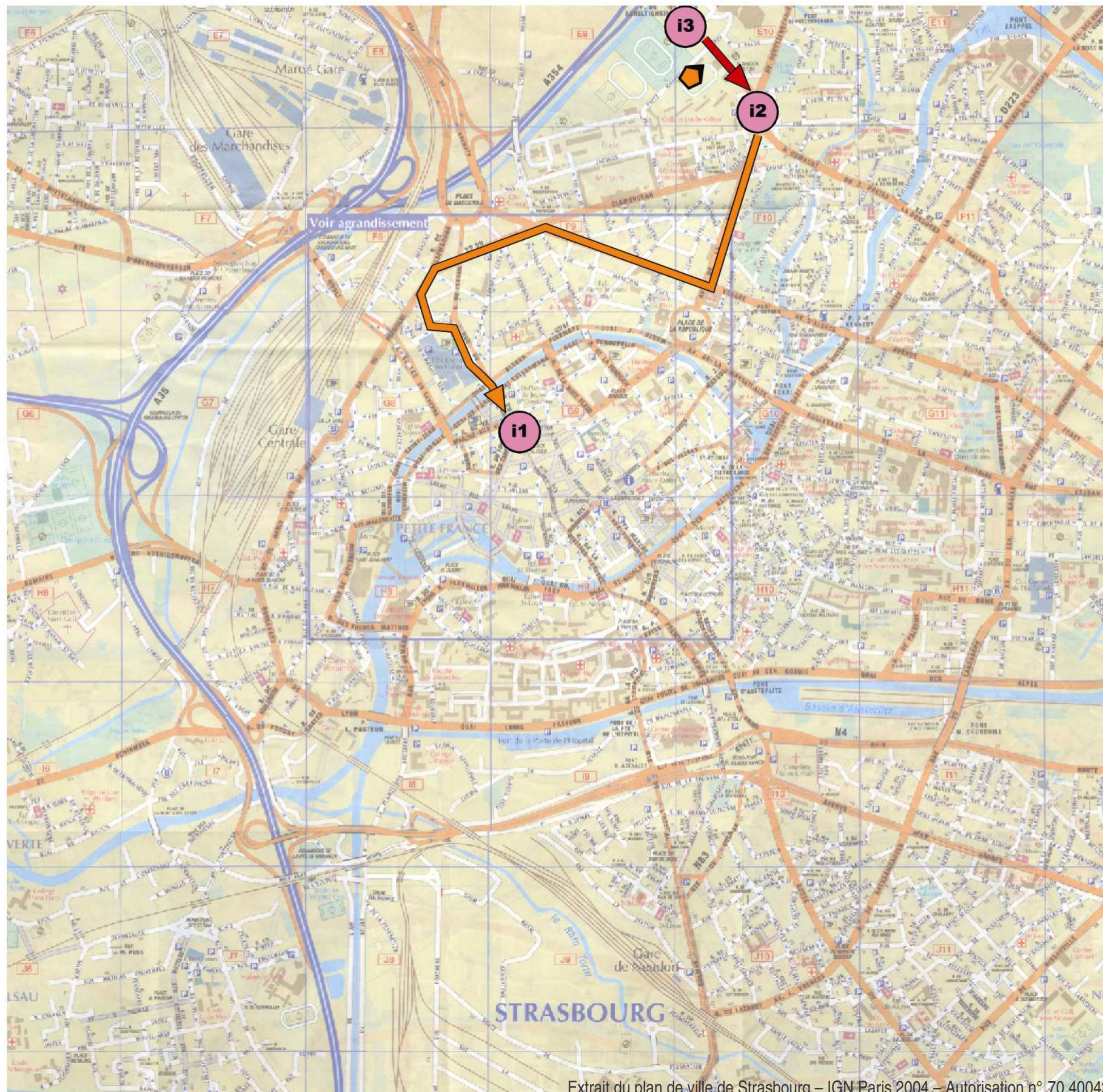
- Temps de parcours très aléatoires
- Temps de parcours variables
- TOP
- Trafic très chargé
- Trafic perturbé
- Trafic fluide

Suite du parcours page suivante

ITINERAIRE I : HAGUENAU - STRASBOURG

Heure de pointe du matin
7h00-9h00

Sens : Haguenau - Strasbourg



Extrait du plan de ville de Strasbourg – IGN Paris 2004 – Autorisation n° 70 40042

TOP		Moy HPM	Et HPM	HC	TPV	TC
17	Panneau direction autoroute	0:00:00	0:00:00	0:00:00	0:00:00	0:00:00
16	Carrefour de Haguenau	0:06:27	0:02:06	0:04:18	0:05:21	
15	Entrée sur l'A35	0:13:27	0:00:49	0:15:28	0:13:46	
14	Sortie de l'A35	0:06:49	0:01:05	0:06:49	0:05:04	
13	Carrefour Rives de l'Aar A350	0:24:28	0:04:49	0:16:35	0:15:18	
12	Station tram place de Bordeaux	0:05:21	0:01:36	0:06:09	0:02:35	
11	Place de l'Homme de Fer	0:13:56	0:02:23	0:12:41	0:11:30	
TOTAL		1:09	0:07	1:02	0:53	0:41

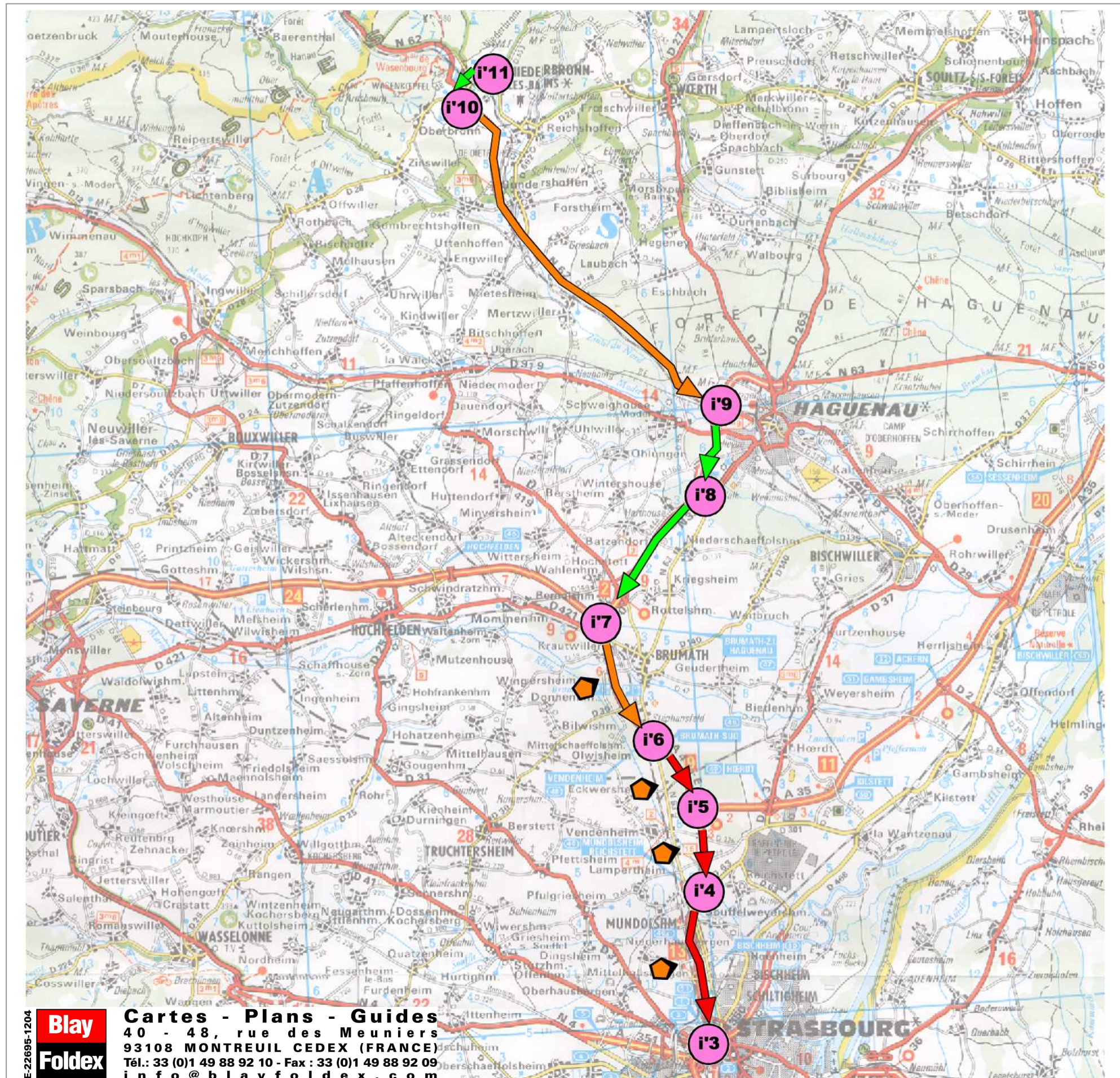
Moy HPM : Moyenne Heure de Pointe du Matin
Et HPM : Ecart Type Heure de Pointe du Matin
HC : Heures Creuses
TPV : Temps de parcours à vide
TC : Transports en Commun

- Temps de parcours très aléatoires
- Temps de parcours variables
- TOP
- Trafic très chargé
- Trafic perturbé
- Trafic fluide

ITINERAIRE I' : NIEDERBRONN - STRASBOURG

Heure de pointe du matin
7h00-9h00

Sens : Niederbronn - Strasbourg



TOP		Moy HPM	Et HPM	HC	TPV	TC
i'11	Gare de Niederbronn	0:00:00	0:00:00	0:00:00	0:00:00	0:00:00
i'10	Carrefour D28	0:02:01	0:00:07	0:02:19	0:02:18	
i'9	Carrefour N62	0:20:11	0:01:14	0:18:02	0:14:00	
i'8	Sortie Strasbourg	0:02:45	0:00:15	0:02:49	0:02:40	
i'7	Entrée D444	0:04:28	0:00:19	0:04:43	0:04:23	
i'6	Panneau sortie Vendenheim	0:03:15	0:01:09	0:02:15	0:02:07	
i'5	Panneau sortie Hoert	0:05:08	0:02:29	0:02:01	0:01:45	
i'4	Panneau sortie Reichstett	0:03:50	0:01:20	0:01:32	0:01:23	
i'3	Sortie Cronembourg	0:10:05	0:02:03	00:03:53	0:03:15	
i'2	Passage sous tunnel	0:02:15	0:00:29	0:02:33	0:03:03	
i'1	Station Homme de fer	0:04:44	0:02:49	0:04:39	0:02:27	
TOTAL		0:58	0:05	0:44	0:37	1:19

Moy HPM : Moyenne Heure de Pointe du Matin
Et HPM : Ecart Type Heure de Pointe du Matin
HC : Heures Creuses
TPV : Temps de parcours à vide
TC : Transports en Commun

- Temps de parcours très aléatoires
- Temps de parcours variables
- TOP
- Trafic très chargé
- Trafic perturbé
- Trafic fluide

Suite du parcours page suivante

ITINERAIRE I' : NIEDERBRONN - STRASBOURG

Heure de pointe du matin
7h00-9h00







Sens : Niederbronn - Strasbourg



Extrait du plan de ville de Strasbourg – IGN Paris 2004 – Autorisation n° 70 40042

TOP		Moy HPM	Et HPM	HC	TPV	TC
I'11	Gare de Niederbronn	0:00:00	0:00:00	0:00:00	0:00:00	0:00:00
I'10	Carrefour D28	0:02:01	0:00:07	0:02:19	0:02:18	
I'9	Carrefour N62	0:20:11	0:01:14	0:18:02	0:14:00	
I'8	Sortie Strasbourg	0:02:45	0:00:15	0:02:49	0:02:40	
I'7	Entrée D444	0:04:28	0:00:19	0:04:43	0:04:23	
I'6	Panneau sortie Vendenheim	0:03:15	0:01:09	0:02:15	0:02:07	
I'5	Panneau sortie Hoert	0:05:08	0:02:29	0:02:01	0:01:45	
I'4	Panneau sortie Reichstett	0:03:50	0:01:20	0:01:32	0:01:23	
I'3	Sortie Cronembourg	0:10:05	0:02:03	00:03:53	0:03:15	
I'2	Passage sous tunnel	0:02:15	0:00:29	0:02:33	0:03:03	
I'1	Station Homme de fer	0:04:44	0:02:49	0:04:39	0:02:27	
TOTAL		0:58	0:05	0:44	0:37	1:19

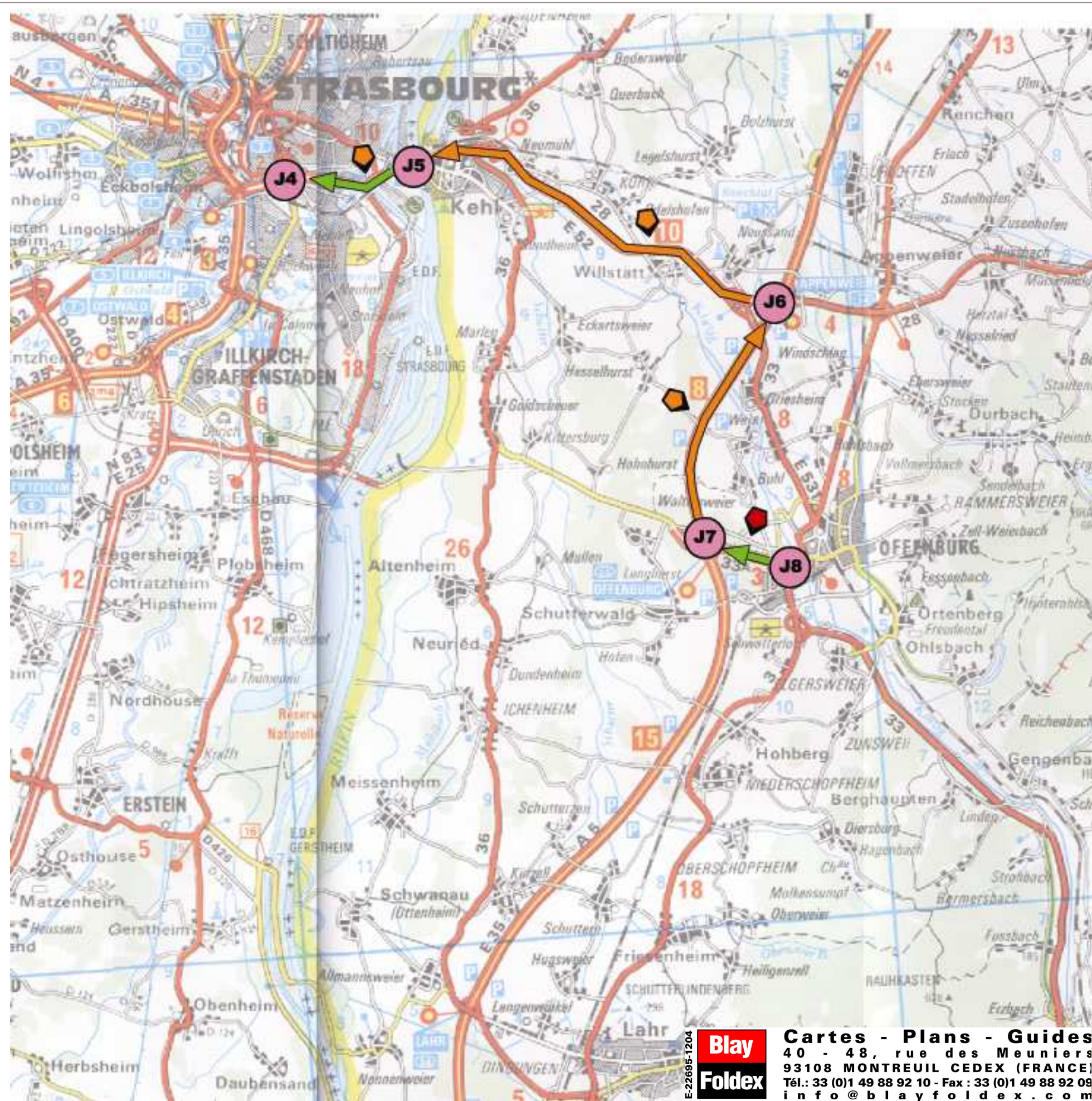
Moy HPM : Moyenne Heure de Pointe du Matin
Et HPM : Ecart Type Heure de Pointe du Matin
HC : Heures Creuses
TPV : Temps de parcours à vide
TC : Transports en Commun

-  Temps de parcours très aléatoires
-  Temps de parcours variables
-  TOP
-  Trafic très chargé
-  Trafic perturbé
-  Trafic fluide

ITINERAIRE J : OFFENBURG - STRASBOURG

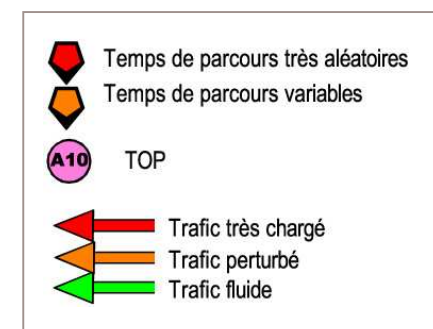
Heure de pointe du matin
7h00-9h00

Sens : Offenbourg - Strasbourg



TOP		Moy HPM	Et HPM	HC	TPV	TC
J8	Gare de Offenbourg	0:00:00	0:00:00	0:00:00	0:00:00	0:00:00
J7	Entrée 55 de l'E4	0:07:11	0:04:43	0:07:06	0:06:50	
J6	Sortie 54 de l'E4	0:04:55	0:02:18	0:04:37	0:03:19	
J5	Pont sur le Rhin	0:10:48	0:04:44	0:10:05	0:07:57	
J4	Station tram étoile bourse	0:08:38	0:03:02	0:11:56	0:09:43	
J3	Gare centrale	0:07:44	0:01:09	0:08:35	0:07:06	
J2	Quai Kellermann	0:02:24	0:02:23	0:02:41	0:02:20	
J1	Station tram esplanade	0:10:43	0:02:00	0:14:30	0:06:54	
TOTAL		0:48	0:02	0:59	0:44	0:50

Moy HPM : Moyenne Heure de Pointe du Matin
Et HPM : Ecart Type Heure de Pointe du Matin
HC : Heures Creuses
TPV : Temps de parcours à vide
TC : Transports en Commun



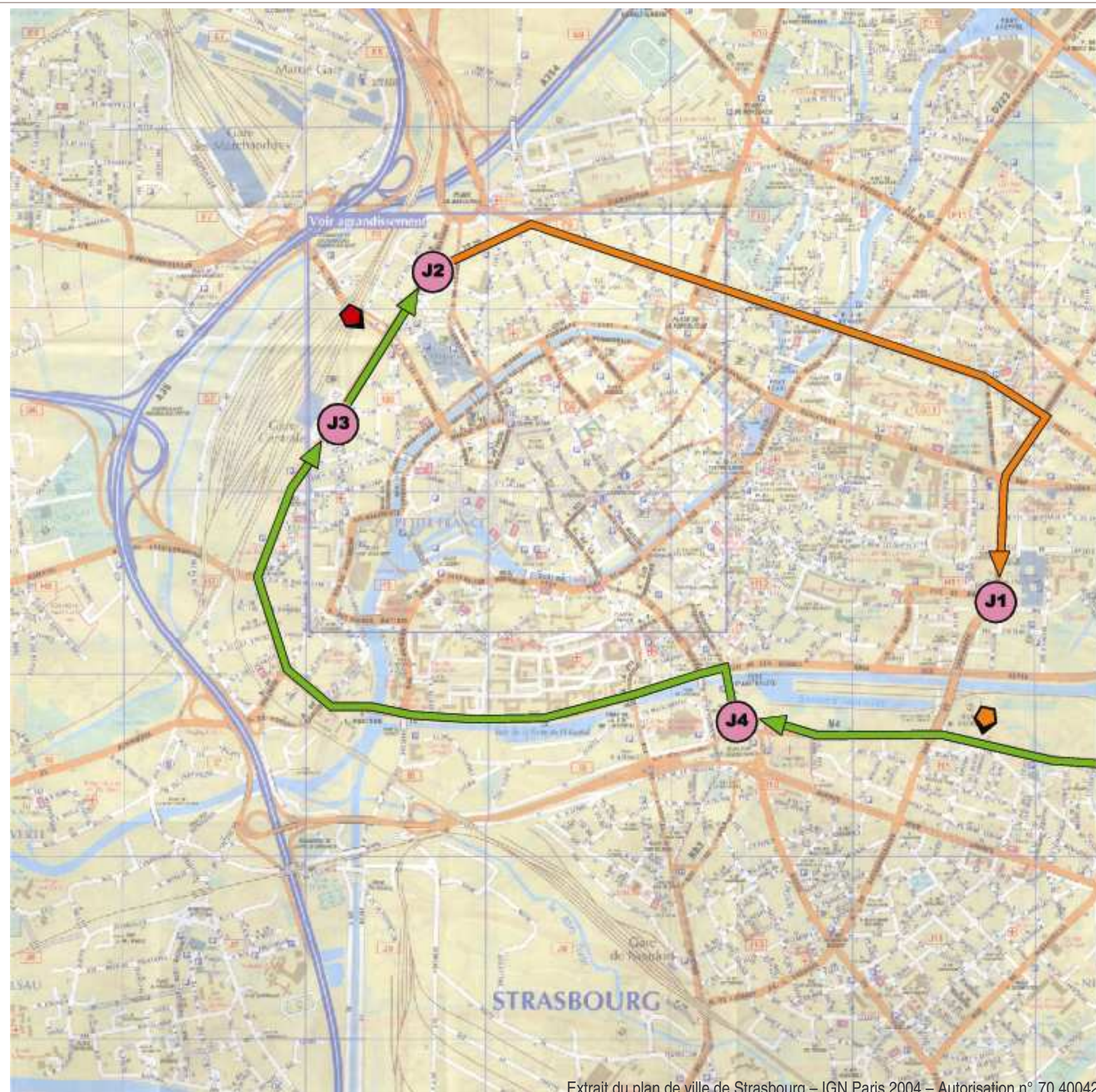
Blay
Foldex
E-22695-1204
Cartes - Plans - Guides
40 - 48, rue des Meuniers
93108 MONTREUIL CEDEX (FRANCE)
Tél.: 33 (0)1 49 88 92 10 - Fax : 33 (0)1 49 88 92 09
info@blayfoldex.com

Suite du parcours page suivante

ITINERAIRE J : OFFENBURG - STRASBOURG

Heure de pointe du matin
7h00-9h00

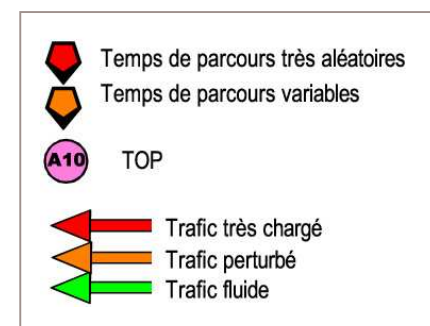
Sens : Offenbourg - Strasbourg



Extrait du plan de ville de Strasbourg – IGN Paris 2004 – Autorisation n° 70 40042

TOP		Moy HPM	Et HPM	HC	TPV	TC
J8	Gare de Offenbourg	0:00:00	0:00:00	0:00:00	0:00:00	0:00:00
J7	Entrée 55 de l'E4	0:07:11	0:04:43	0:07:06	0:06:50	
J6	Sortie 54 de l'E4	0:04:55	0:02:18	0:04:37	0:03:19	
J5	Pont sur le Rhin	0:10:48	0:04:44	0:10:05	0:07:57	
J4	Station tram étoile bourse	0:08:38	0:03:02	0:11:56	0:09:43	
J3	Gare centrale	0:07:44	0:01:09	0:08:35	0:07:06	
J2	Quai Kellermann	0:02:24	0:02:23	0:02:41	0:02:20	
J1	Station tram esplanade	0:10:43	0:02:00	0:14:30	0:06:54	
TOTAL		0:48	0:02	0:59	0:44	0:50

Moy HPM : Moyenne Heure de Pointe du Matin
Et HPM : Ecart Type Heure de Pointe du Matin
HC : Heures Creuses
TPV : Temps de parcours à vide
TC : Transports en Commun

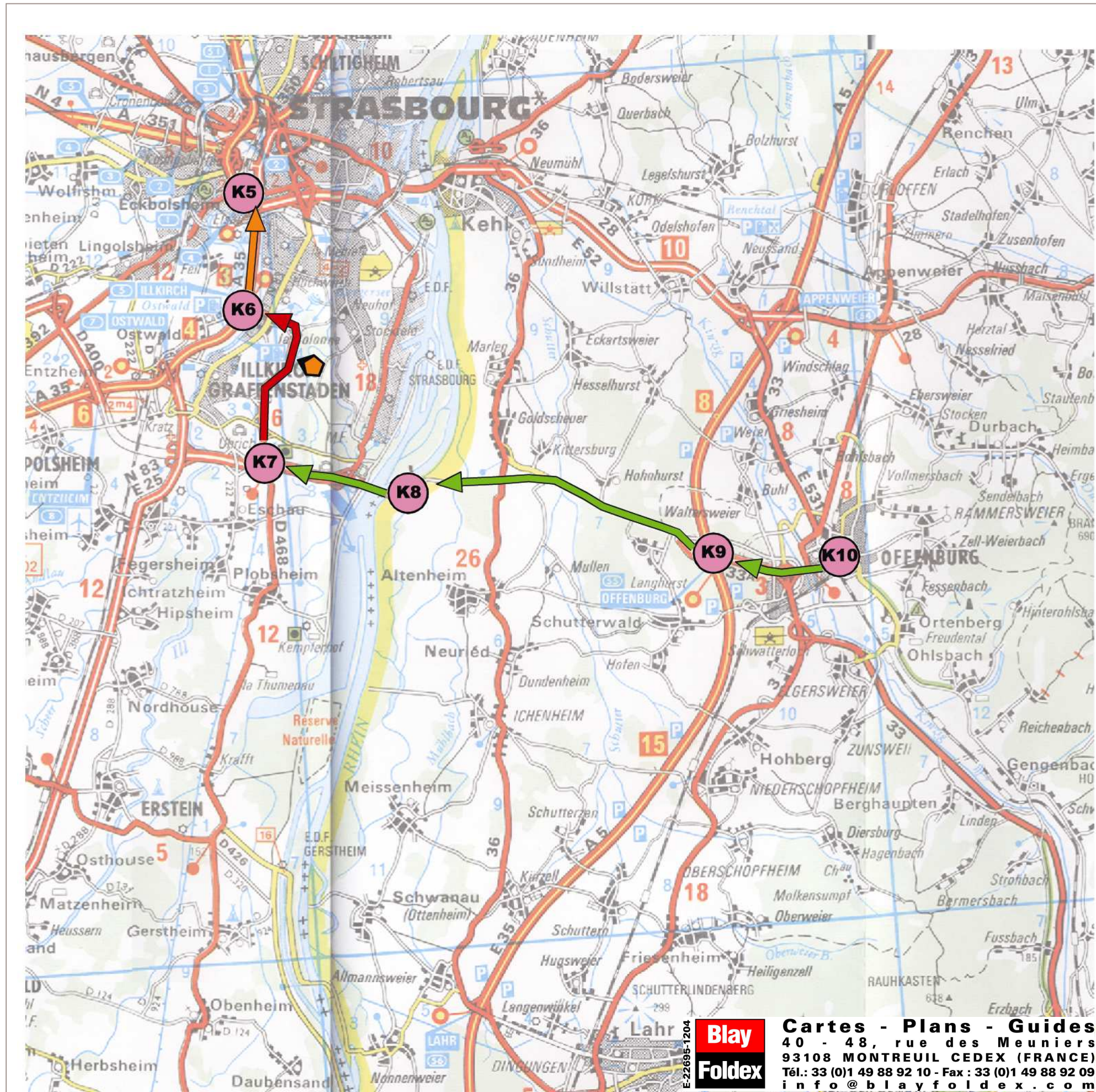


ITINERAIRE K : OFFENBURG - STRASBOURG

Heure de pointe du matin

7h00-9h00

Sens : Offenbourg - Strasbourg



TOP		Moy HPM	Et HPM	HC	TPV	TC
K10	Gare d'Offenbourg	0:00:00	0:00:00	0:00:00	0:00:00	0:00:00
K9	Sortie 55 de l'E4	0:05:56	0:01:09	0:06:13	0:06:00	
K8	Pont Pflimlin	0:09:45	0:00:48	0:09:32	0:10:08	
K7	Carrefour N353/D468	0:02:24	0:00:09	0:02:17	0:02:06	
K6	Entrée sur l'A35	0:11:08	0:02:55	0:21:52	0:05:39	
K5	Panneau sortie Strasbourg centre	0:02:16	0:00:53	0:01:54	0:01:40	
K4	Sortie avenue des Vosges	0:03:26	0:00:52	0:02:42	0:01:59	
K3	Carrefour Bd Clémenceau	0:01:50	0:00:21	00:02:21	0:01:50	
K2	Station tram esplanade	0:09:07	0:01:24	0:08:51	0:07:14	
K1	Station tram étoile polygone	0:05:53	0:01:13	0:04:18	0:04:03	
TOTAL		0:51	0:04	1:00	0:41	0:33

Moy HPM : Moyenne Heure de Pointe du Matin
 Et HPM : Ecart Type Heure de Pointe du Matin
 HC : Heures Creuses
 TPV : Temps de parcours à vide
 TC : Transports en Commun

- Temps de parcours très aléatoires
- Temps de parcours variables
- TOP
- Trafic très chargé
- Trafic perturbé
- Trafic fluide

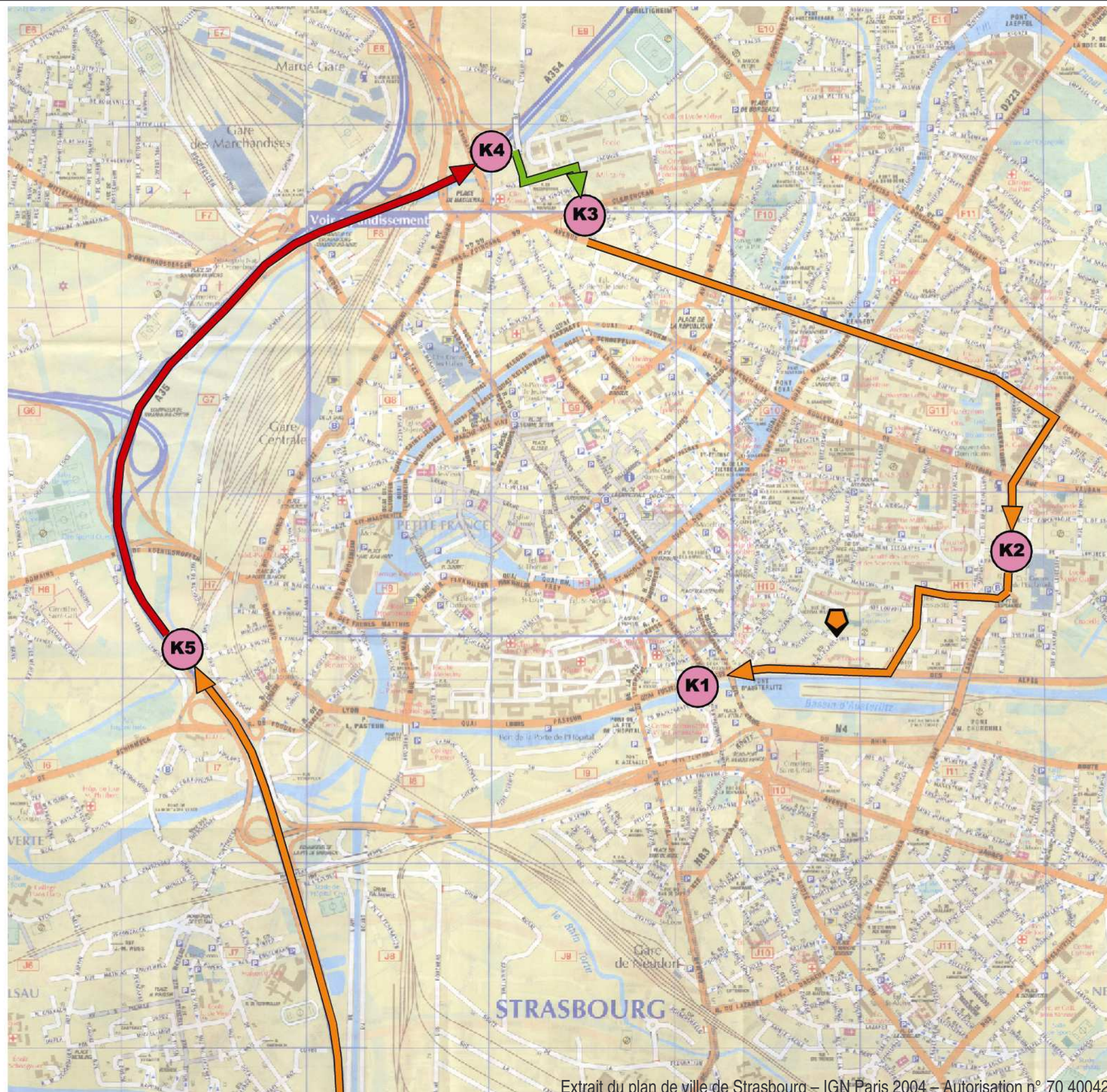
Blay Foldex
 Cartes - Plans - Guides
 40 - 48, rue des Meuniers
 93108 MONTREUIL CEDEX (FRANCE)
 Tél.: 33 (0)1 49 88 92 10 - Fax : 33 (0)1 49 88 92 09
 info@blayfoldex.com

Suite du parcours page suivante

ITINERAIRE K : OFFENBURG - STRASBOURG

Heure de pointe du matin
7h00-9h00

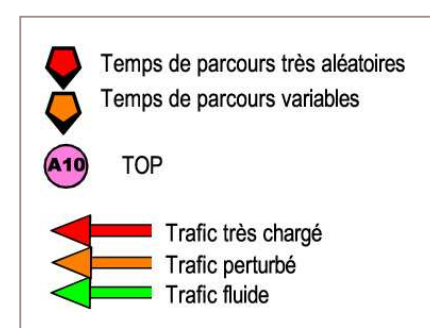
Sens : Offenbourg - Strasbourg



Extrait du plan de ville de Strasbourg – IGN Paris 2004 – Autorisation n° 70 40042

TOP		Moy HPM	Et HPM	HC	TPV	TC
K10	Gare d'Offenbourg	0:00:00	0:00:00	0:00:00	0:00:00	0:00:00
K9	Sortie 55 de l'E4	0:05:56	0:01:09	0:06:13	0:06:00	
K8	Pont Pflimlin	0:09:45	0:00:48	0:09:32	0:10:08	
K7	Carrefour N353/D468	0:02:24	0:00:09	0:02:17	0:02:06	
K6	Entrée sur l'A35	0:11:08	0:02:55	0:21:52	0:05:39	
K5	Panneau sortie Strasbourg centre	0:02:16	0:00:53	0:01:54	0:01:40	
K4	Sortie avenue des Vosges	0:03:26	0:00:52	0:02:42	0:01:59	
K3	Carrefour Bd Clémenceau	0:01:50	0:00:21	00:02:21	0:01:50	
K2	Station tram esplanade	0:09:07	0:01:24	0:08:51	0:07:14	
K1	Station tram étoile polygone	0:05:53	0:01:13	0:04:18	0:04:03	
TOTAL		0:51	0:04	1:00	0:41	0:33

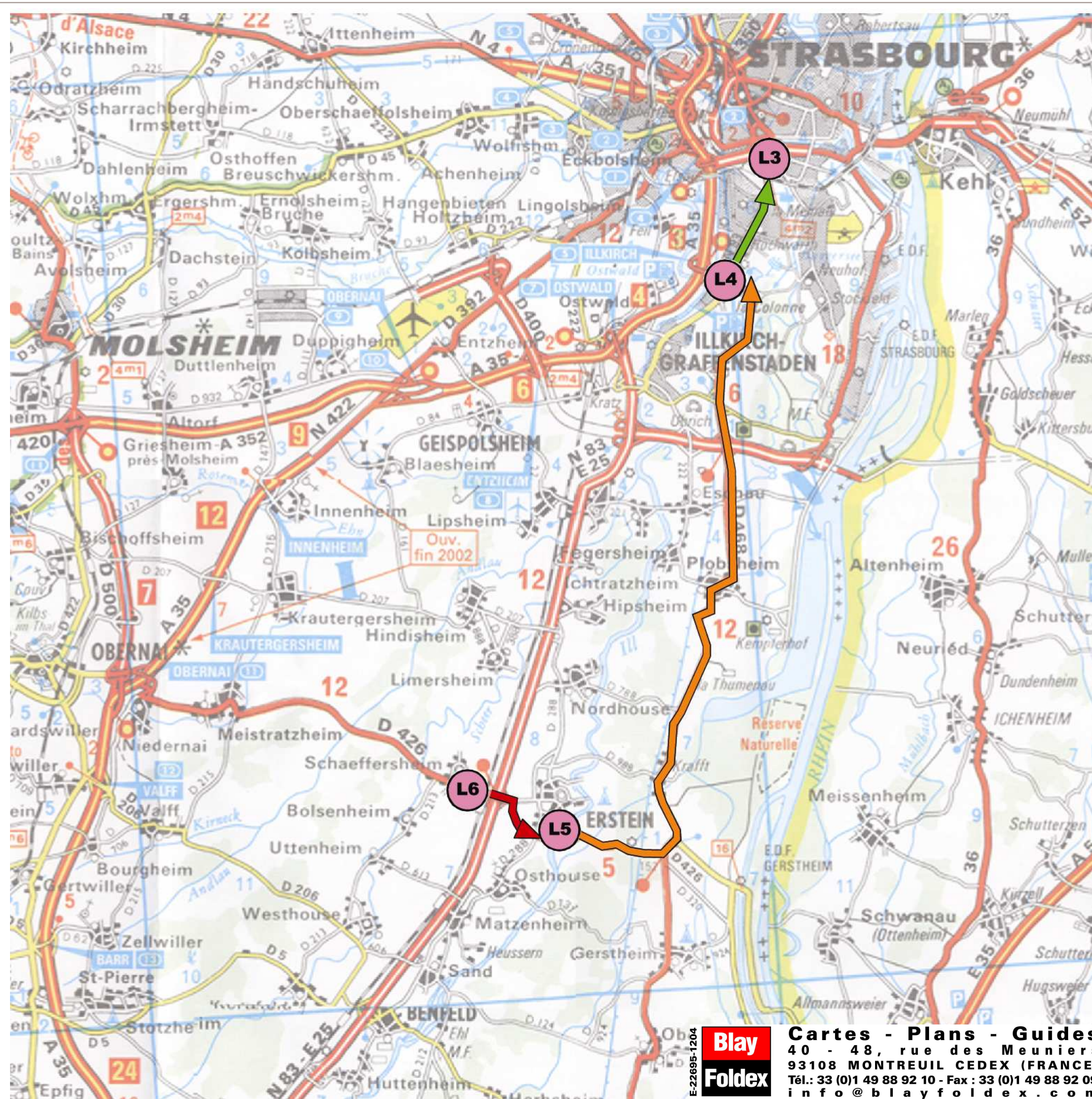
Moy HPM : Moyenne Heure de Pointe du Matin
Et HPM : Ecart Type Heure de Pointe du Matin
HC : Heures Creuses
TPV : Temps de parcours à vide
TC : Transports en Commun



ITINERAIRE L : ERSTEIN - STRASBOURG

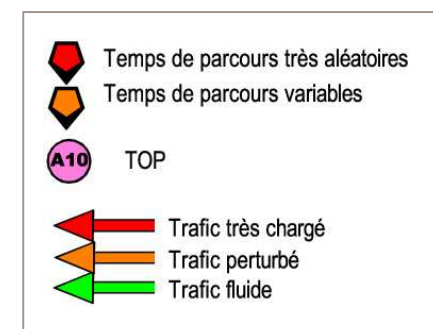
Heure de pointe du matin
7h00-9h00

Sens : Erstein - Strasbourg



TOP		Moy HPM	Et HPM	HC	TPV	TC
L6	Erstein gare	0:00:00	0:00:00	0:00:00	0:00:00	0:00:00
L5	Erstein centre	0:03:59	0:00:20	0:04:20	0:02:24	
L4	Carrefour Auchan Baggersee	0:28:50	0:02:00	0:23:42	0:20:26	
L3	Station tram étoile bourse	0:10:13	0:01:12	0:09:53	0:11:56	
L2	Station tram esplanade	0:08:11	0:02:05	0:04:23	0:04:01	
L1	Gare centrale	0:11:48	0:02:50	0:11:48	0:10:57	
TOTAL		1:03	0:02	0:54	0:50	0:22

Moy HPM : Moyenne Heure de Pointe du Matin
Et HPM : Ecart Type Heure de Pointe du Matin
HC : Heures Creuses
TPV : Temps de parcours à vide
TC : Transports en Commun



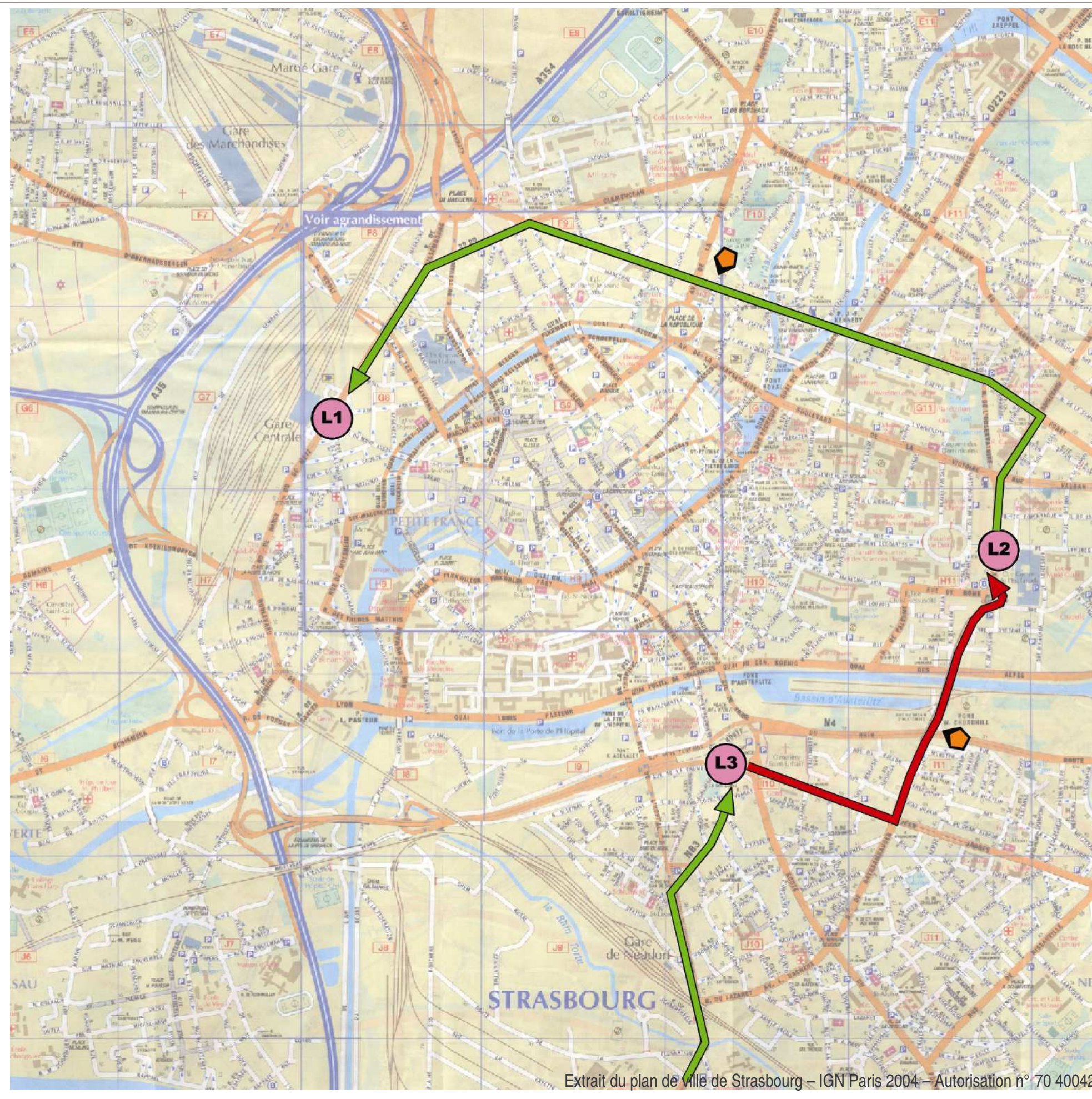
Blay
Foldex
E-22695-1204
Cartes - Plans - Guides
40 - 48, rue des Meuniers
93108 MONTREUIL CEDEX (FRANCE)
Tél.: 33 (0)1 49 88 92 10 - Fax : 33 (0)1 49 88 92 09
info@blayfoldex.com

Suite du parcours page suivante

ITINERAIRE L : ERSTEIN - STRASBOURG

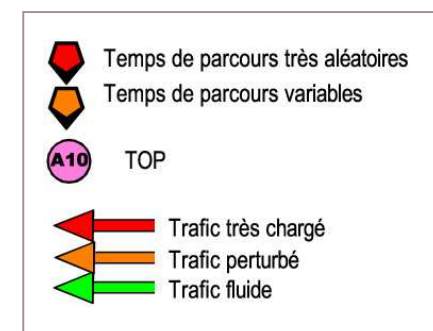
Heure de pointe du matin
7h00-9h00

Sens : Erstein - Strasbourg



TOP		Moy HPM	Et HPM	HC	TPV	TC
L6	Erstein gare	0:00:00	0:00:00	0:00:00	0:00:00	0:00:00
L5	Erstein centre	0:03:59	0:00:20	0:04:20	0:02:24	
L4	Carrefour Auchan Baggersee	0:28:50	0:02:00	0:23:42	0:20:26	
L3	Station tram étoile bourse	0:10:13	0:01:12	0:09:53	0:11:56	
L2	Station tram esplanade	0:08:11	0:02:05	0:04:23	0:04:01	
L1	Gare centrale	0:11:48	0:02:50	0:11:48	0:10:57	
TOTAL		1:03	0:02	0:54	0:50	0:22

Moy HPM : Moyenne Heure de Pointe du Matin
Et HPM : Ecart Type Heure de Pointe du Matin
HC : Heures Creuses
TPV : Temps de parcours à vide
TC : Transports en Commun

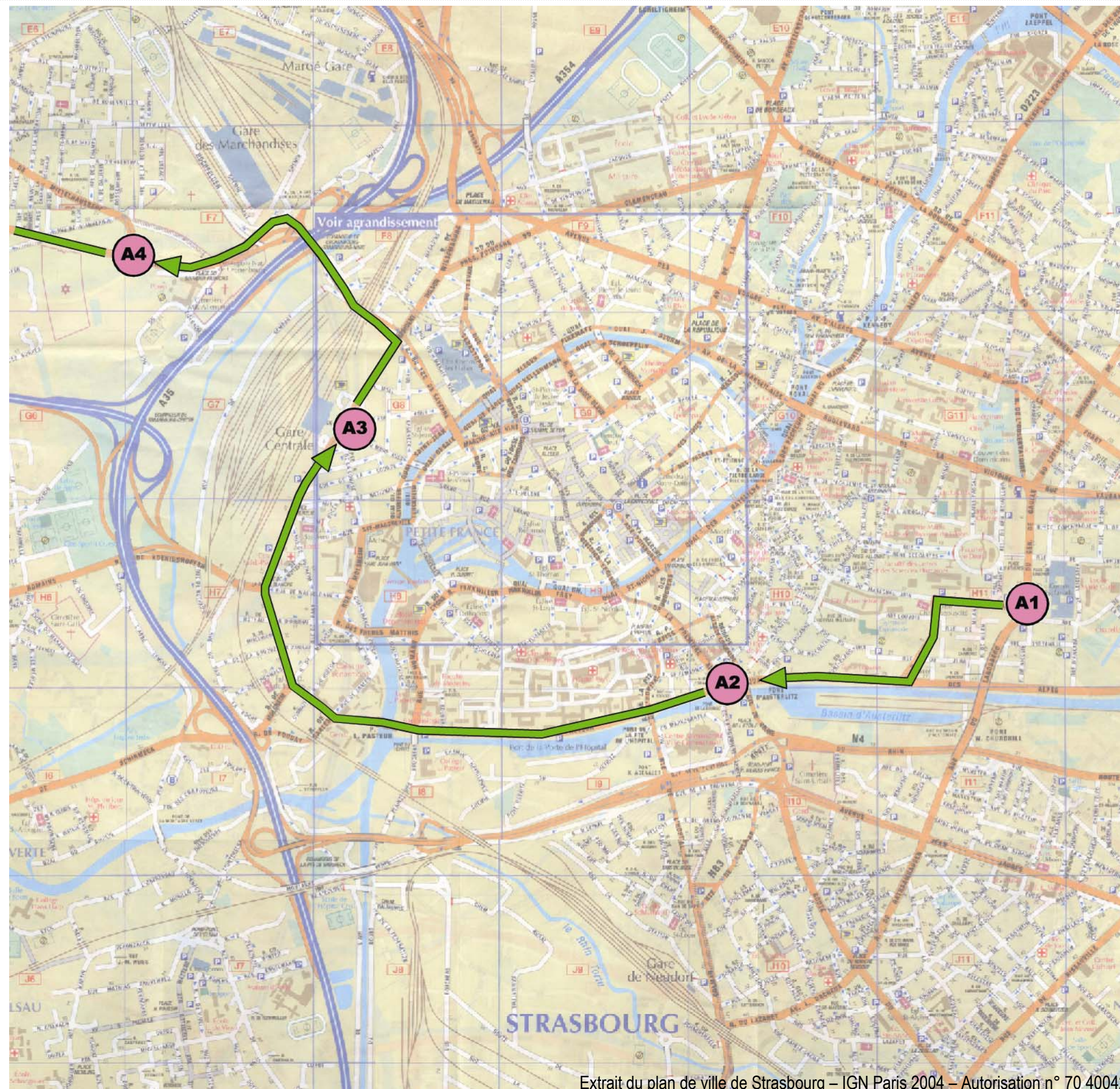


2. HEURE DE POINTE DU MATIN, sens RETOUR

ITINERAIRE A : HAGUENAU - STRASBOURG

Heure de pointe du matin
7h00-9h00

Sens : Strasbourg - Haguenau



Extrait du plan de ville de Strasbourg – IGN Paris 2004 – Autorisation n° 70 40042

TOP		Moy HPM	Et HPM	HC	TPV	TC
A1	Station Tram esplanade	0:00:00	0:00:00	0:00:00	0:00:00	0:00:00
A2	Station tram étoile bourse	0:04:00	0:00:45	0:05:20	0:04:18	
A3	Gare centrale	0:06:04	0:00:55	0:07:19	0:06:06	
A4	Ronde	0:02:52	0:00:34	0:03:12	0:04:09	
A5	RP Sortie Oberhausbergen	0:07:34	0:00:40	0:07:58	0:07:18	
A6	Intersection D41/D30	0:08:08	0:00:32	0:05:20	0:07:31	
A7	Entrée Truchtersheim	0:01:24	0:00:08	0:03:26	0:01:35	
A8	Intersection D30/D31	0:04:18	0:00:26	0:04:21	0:03:25	
A9	Entrée voie rapide Haguenau	0:15:42	0:00:39	0:14:40	0:13:57	
A10	RP entrée de Haguenau	0:06:05	0:01:16	00:05:28	0:04:49	
A11	Gare de Haguenau	0:06:18	0:02:09	0:03:56	0:05:52	
TOTAL		1:02	0:03	1:01	0:59	0:52

Moy HPM : Moyenne Heure de Pointe du Matin
 ET HPM : Ecart Type Heure de Pointe du Matin
 HC : Heures Creuse
 TPV : Temps de parcours à vide
 TC : Transports en Commun

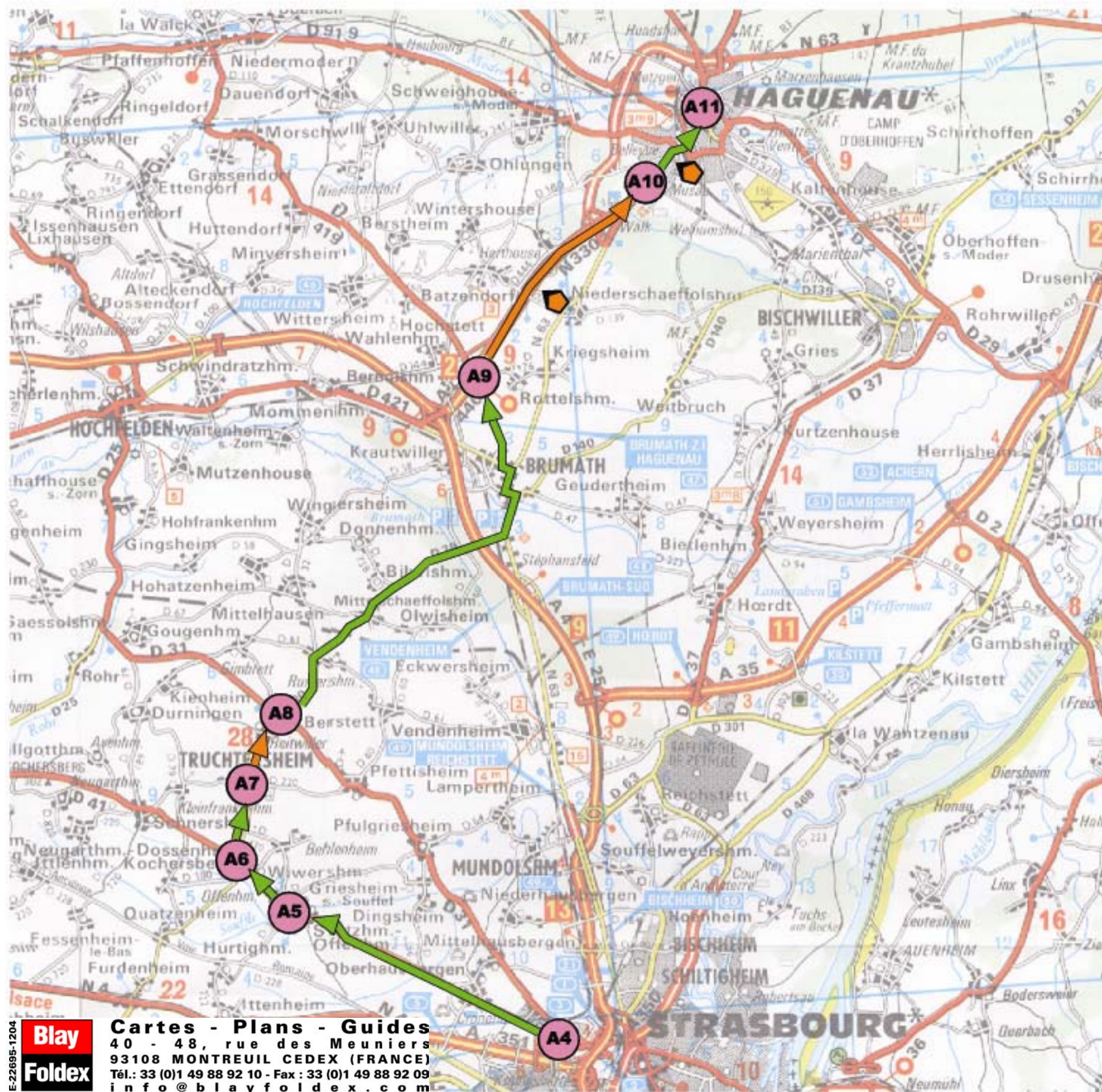
- Temps de parcours très aléatoires
- Temps de parcours variables
- TOP
- Trafic très chargé
- Trafic perturbé
- Trafic fluide

Suite du parcours page suivante

ITINERAIRE A : HAGUENAU - STRASBOURG

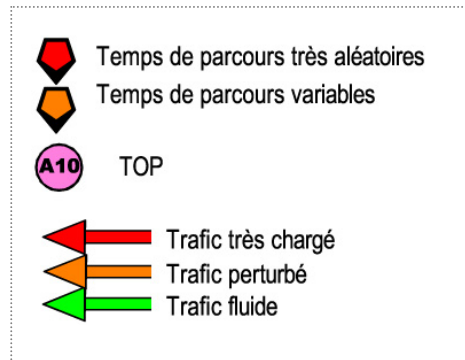
Heure de pointe du matin
7h00-9h00

Sens : Strasbourg - Haguenau



TOP		Moy HPM	Et HPM	HC	TPV	TC
A1	Station Tram esplanade	0:00:00	0:00:00	0:00:00	0:00:00	0:00:00
A2	Station tram étoile bourse	0:04:00	0:00:45	0:05:20	0:04:18	
A3	Gare centrale	0:06:04	0:00:55	0:07:19	0:06:06	
A4	Rondone	0:02:52	0:00:34	0:03:12	0:04:09	
A5	RP Sortie Oberhausbergen	0:07:34	0:00:40	0:07:58	0:07:18	
A6	Intersection D41/D30	0:08:08	0:00:32	0:05:20	0:07:31	
A7	Entrée Truchtersheim	0:01:24	0:00:08	0:03:26	0:01:35	
A8	Intersection D30/D31	0:04:18	0:00:26	0:04:21	0:03:25	
A9	Entrée voie rapide Haguenau	0:15:42	0:00:39	0:14:40	0:13:57	
A10	RP entrée de Haguenau	0:06:05	0:01:16	00:05:28	0:04:49	
A11	Gare de Haguenau	0:06:18	0:02:09	0:03:56	0:05:52	
TOTAL		1:02	0:03	1:01	0:59	0:52

Moy HPM : Moyenne Heure de Pointe du Matin
Et HPM : Ecart Type Heure de Pointe du Matin
HC : Heures Creuses
TPV : Temps de parcours à vide
TC : Transports en Commun



ITINERAIRE B : SAVERNE - STRASBOURG

Heure de pointe du matin
7h00-9h00

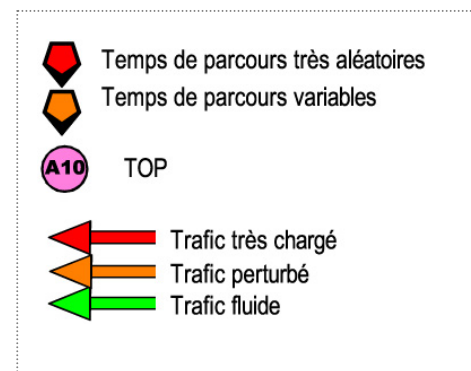
Sens : Strasbourg - Saverne



Extrait du plan de ville de Strasbourg – IGN Paris 2004 – Autorisation n° 70 40042

TOP		Moy HPM	Et HPM	HC	TPV	TC
B1	Station Tram esplanade	0:00:00	0:00:00	0:00:00	0:00:00	0:00:00
B2	Station tram étoile polygone	0:04:16	0:00:40	0:04:16	0:03:40	
B3	Bifurcation autoroute	0:02:30	0:00:45	0:02:30	0:02:31	
B4	Panneau autoroute	0:02:36	0:01:18	0:02:18	0:01:31	
B5	Panneau sortie Vendenheim	0:05:14	0:00:51	0:05:22	0:03:13	
B6	Panneau sortie Hoert	0:02:08	0:00:21	0:02:03	0:01:23	
B7	Panneau sortie Brumath	0:02:32	0:00:10	0:02:47	0:02:01	
B8	Panneau sortie Haguenau	0:03:30	0:00:18	0:03:23	0:02:32	
B9	Barrière péage Schwindratzheim	0:05:33	0:00:41	0:03:27	0:03:22	
B10	Gare de Hochfelden	0:06:33	0:04:29	0:13:09	0:04:19	
B11	Barrière péage Schwindratzheim	0:06:20	0:02:27	0:08:56	0:05:34	
B12	Péage Saverne	0:14:07	0:02:48	0:28:52	0:10:11	
B13	Gare de Saverne	0:09:52	0:01:38	0:09:00	0:06:58	
TOTAL		1:04	0:05	1:26	0:47	0:51

Moy HPM : Moyenne Heure de Pointe du Matin
Et HPM : Ecart Type Heure de Pointe du Matin
HC : Heures Creuses
TPV : Temps de parcours à vide
TC : Transports en Commun

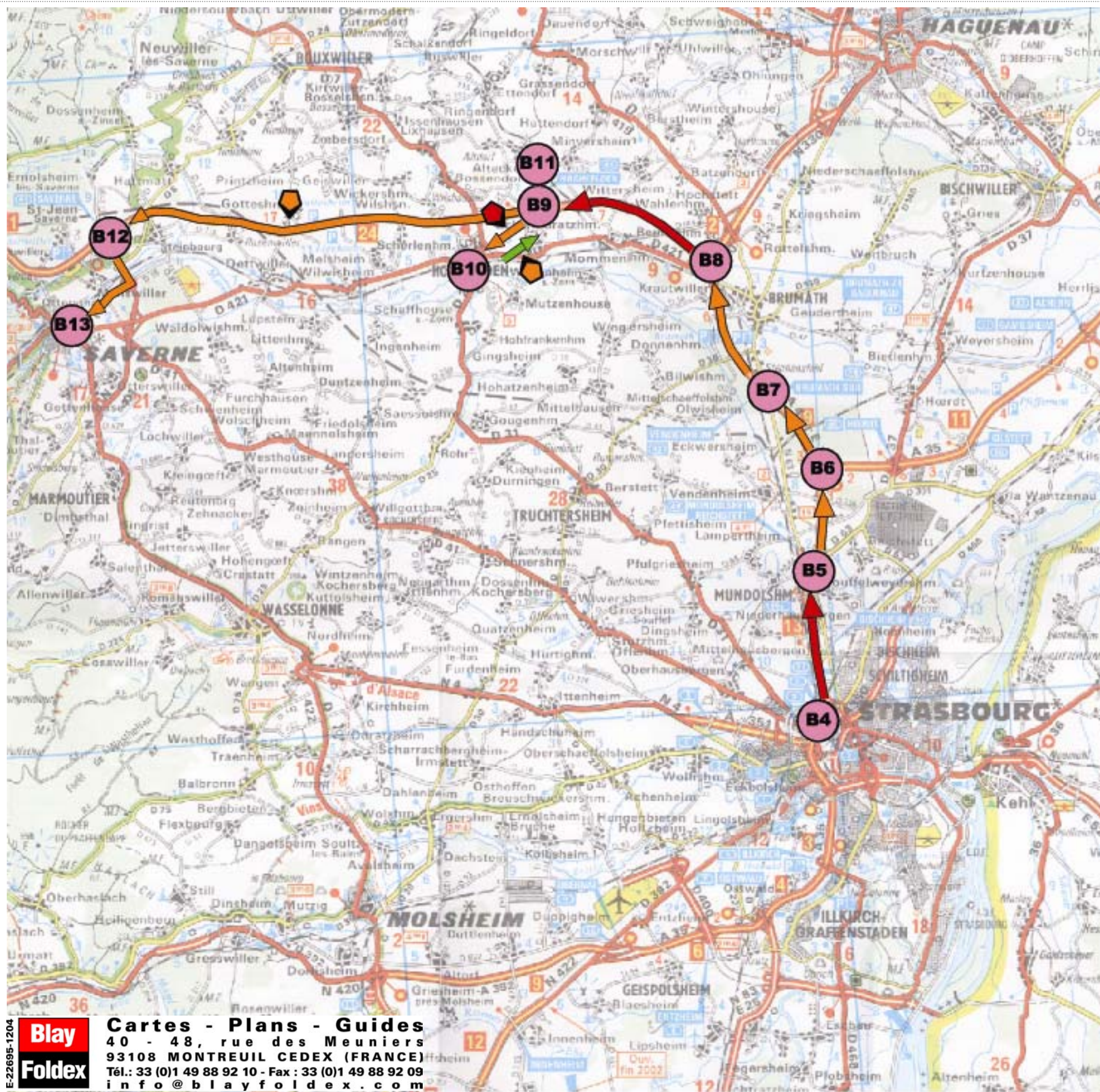


Suite du parcours page suivante

ITINERAIRE B : SAVERNE - STRASBOURG

Heure de pointe du matin
7h00-9h00

Sens : Strasbourg - Saverne



TOP		Moy HPM	Et HPM	HC	TPV	TC
B1	Station Tram esplanade	0:00:00	0:00:00	0:00:00	0:00:00	0:00:00
B2	Station tram étoile polygone	0:04:16	0:00:40	0:04:16	0:03:40	
B3	Bifurcation autoroute	0:02:30	0:00:45	0:02:30	0:02:31	
B4	Panneau autoroute	0:02:36	0:01:18	0:02:18	0:01:31	
B5	Panneau sortie Vendenheim	0:05:14	0:00:51	0:05:22	0:03:13	
B6	Panneau sortie Hoert	0:02:08	0:00:21	0:02:03	0:01:23	
B7	Panneau sortie Brumath	0:02:32	0:00:10	0:02:47	0:02:01	
B8	Panneau sortie Haguenau	0:03:30	0:00:18	0:03:23	0:02:32	
B9	Barrière péage Schwindratzheim	0:05:33	0:00:41	0:03:27	0:03:22	
B10	Gare de Hochfelden	0:06:33	0:04:29	0:13:09	0:04:19	
B11	Barrière péage Schwindratzheim	0:06:20	0:02:27	0:08:56	0:05:34	
B12	Péage Saverne	0:14:07	0:02:48	0:28:52	0:10:11	
B13	Gare de Saverne	0:09:52	0:01:38	0:09:00	0:06:58	
TOTAL		1:04	0:05	1:26	0:47	0:51

Moy HPM : Moyenne Heure de Pointe du Matin
Et HPM : Ecart Type Heure de Pointe du Matin
HC : Heures Creuses
TPV : Temps de parcours à vide
TC : Transports en Commun

- Temps de parcours très aléatoires
- Temps de parcours variables
- TOP
- Trafic très chargé
- Trafic perturbé
- Trafic fluide

ITINERAIRE C : SAVERNE - STRASBOURG

Heure de pointe du matin
7h00-9h00

Sens : Strasbourg - Saverne



TOP		Moy HPM	Et HPM	HC	TPV	TC
C1	Station Tram Homme de fer	0:00:00	0:00:00	0:00:00	0:00:00	0:00:00
C2	Passage sous tunnel	0:01:42	0:0:14	0:03:17	0:02:50	
C3	Entrée autoroute A351	0:01:25	0:00:27	0:01:15	0:01:19	
C4	Intersection A351/A4	0:03:31	0:00:34	0:03:48	0:03:15	
C5	Marlenheim entrée agglo	0:10:38	0:00:28	0:10:29	0:10:29	
C6	Wasselone entrée agglo	0:04:20	0:00:27	0:04:44	0:03:19	
C7	Marmoutier carrefour ZI	0:08:34	0:00:15	0:08:50	0:07:36	
C8	Giratoire entrée Otterswiller	0:01:44	0:00:20	0:01:33	0:00:54	
C9	Gare de Saverne	0:07:08	0:00:36	0:07:19	0:06:03	
TOTAL		0:39	0:01	0:41	0:36	0:40

Moy HPM : Moyenne Heure de Pointe du Matin
Et HPM : Ecart Type Heure de Pointe du Matin
HC : Heures Creuses
TPV : Temps de parcours à vide
TC : Transports en Commun

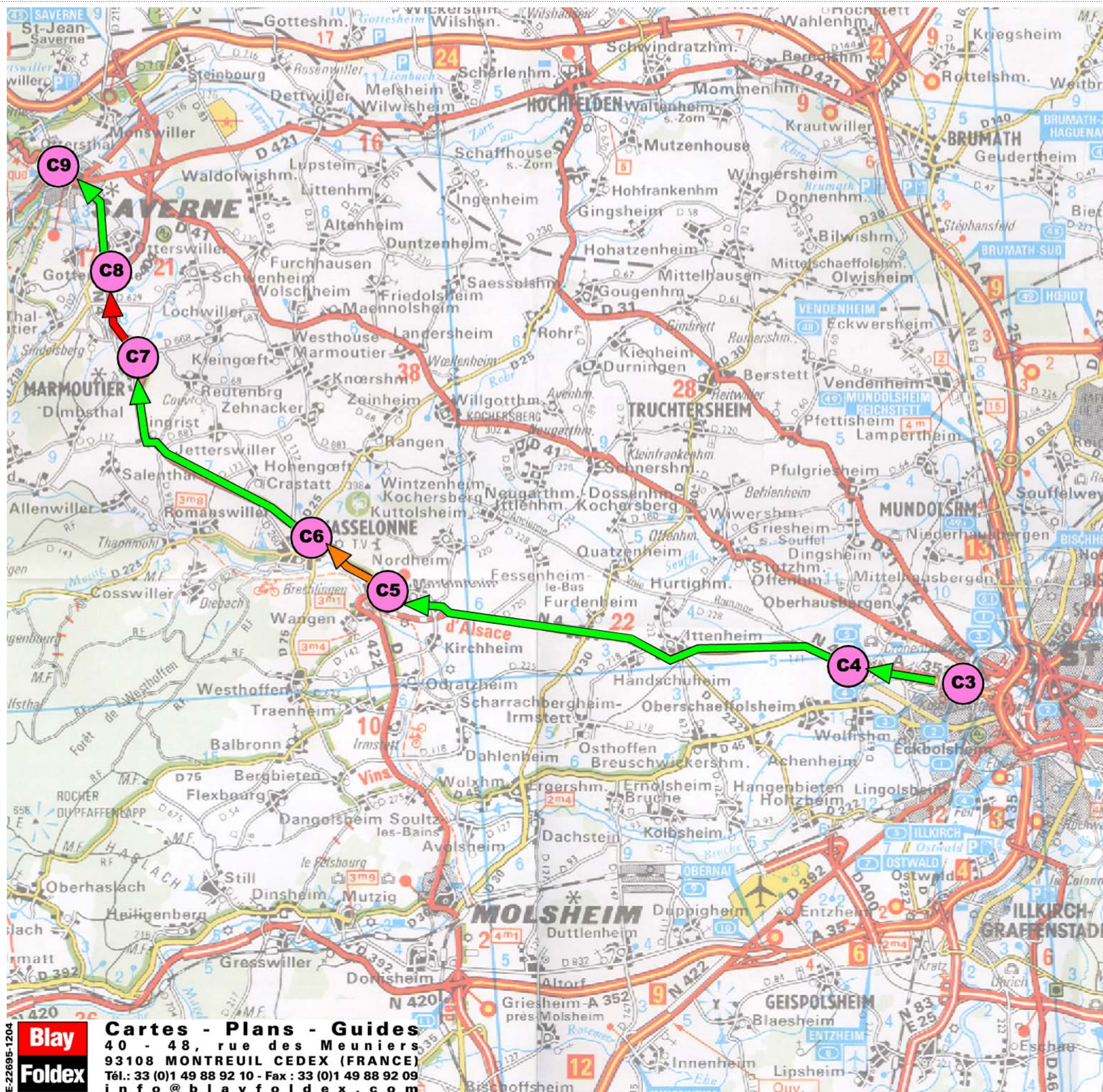
- Temps de parcours très aléatoires
- Temps de parcours variables
- TOP
- Trafic très chargé
- Trafic perturbé
- Trafic fluide

Suite du parcours page suivante

ITINERAIRE C : SAVERNE - STRASBOURG

Heure de pointe du matin
7h00-9h00

Sens : Strasbourg - Saverne



TOP		Moy HPM	Et HPM	HC	TPV	TC
C1	Station Tram Homme de fer	0:00:00	0:00:00	0:00:00	0:00:00	0:00:00
C2	Passage sous tunnel	0:01:42	0:0:14	0:03:17	0:02:50	
C3	Entrée autoroute A351	0:01:25	0:00:27	0:01:15	0:01:19	
C4	Intersection A351/A4	0:03:31	0:00:34	0:03:48	0:03:15	
C5	Marlenheim entrée agglo	0:10:38	0:00:28	0:10:29	0:10:29	
C6	Wasselone entrée agglo	0:04:20	0:00:27	0:04:44	0:03:19	
C7	Marmoutier carrefour ZI	0:08:34	0:00:15	0:08:50	0:07:36	
C8	Giratoire entrée Otterswiller	0:01:44	0:00:20	0:01:33	0:00:54	
C9	Gare de Saverne	0:07:08	0:00:36	0:07:19	0:06:03	
TOTAL		0:39	0:01	0:41	0:36	0:40

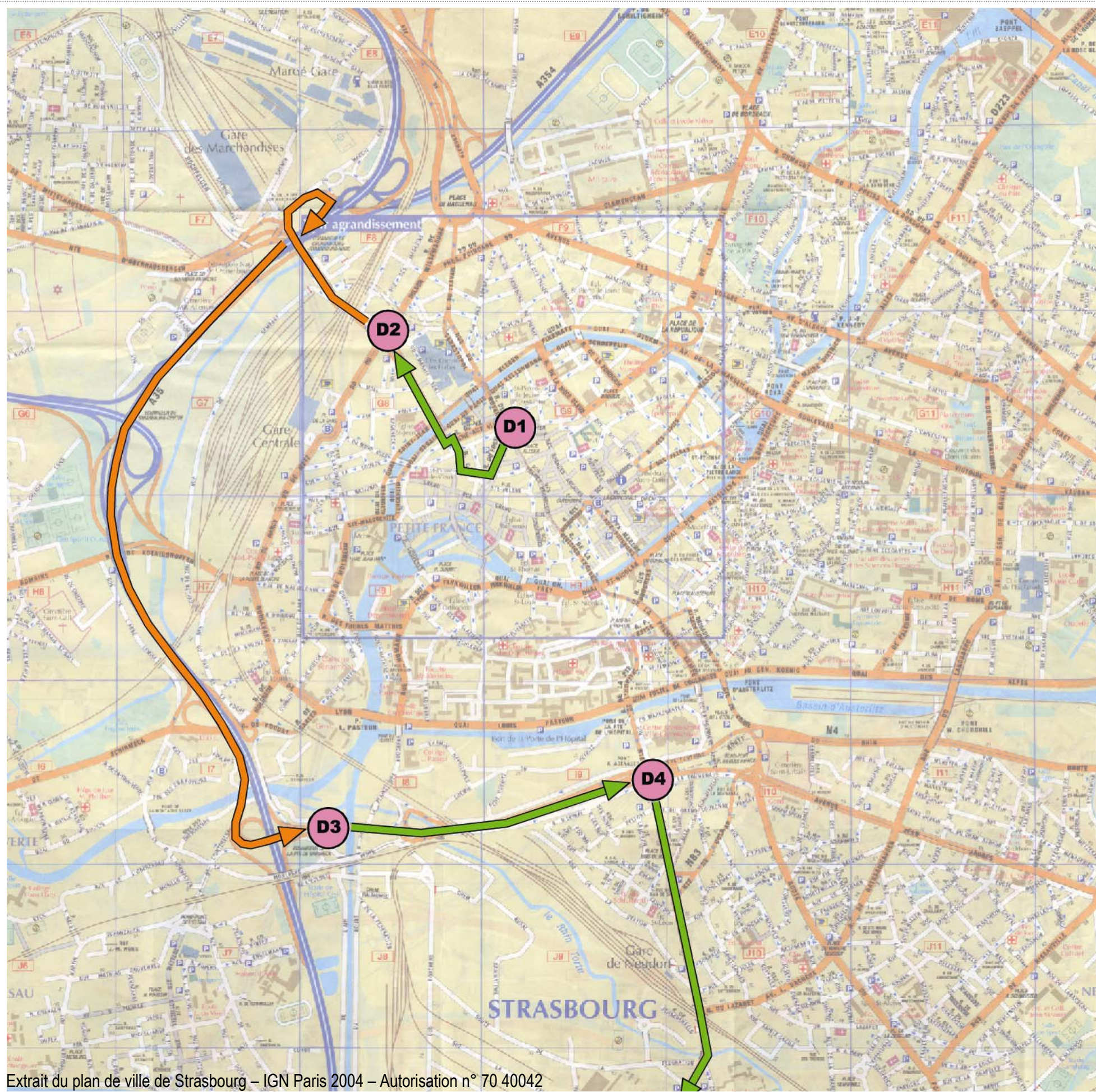
Moy HPM : Moyenne Heure de Pointe du Matin
Et HPM : Ecart Type Heure de Pointe du Matin
HC : Heures Creuses
TPV : Temps de parcours à vide
TC : Transports en Commun

- Temps de parcours très aléatoires
- Temps de parcours variables
- TOP
- Trafic très chargé
- Trafic perturbé
- Trafic fluide

ITINERAIRE D : MOLSHEIM - STRASBOURG

Heure de pointe du matin
7h00-9h00







Sens : Strasbourg - Molsheim



Extrait du plan de ville de Strasbourg – IGN Paris 2004 – Autorisation n° 70 40042

TOP		Moy HPM	Et HPM	HC	TPV	TC
D1	Station Tram Homme de fer	0:00:00	0:00:00	0:00:00	0:00:00	0:00:00
D2	Passage sous tunnel	0:02:04	0:00:32	0:03:10	0:02:50	
D3	Entrée N4	0:03:55	0:00:12	0:03:57	0:03:06	
D4	Carrefour rue de l'hôpital	0:01:20	0:00:36	0:01:38	0:01:20	
D5	Carrefour Auchan Baggersee	0:05:51	0:01:02	0:07:51	0:05:16	
D6	Entrée contournement sud	0:06:54	0:00:53	0:08:28	0:06:18	
D7	Entrée N 83	0:02:03	0:00:12	0:01:57	0:01:45	
D8	Entrée A35	0:02:17	0:00:45	0:02:07	0:02:03	
D9	Panneaux sortie Entzheim	0:01:22	0:00:48	0:01:05	0:00:49	
D10	Panneaux entrée N 352	0:01:41	0:00:24	0:01:31	0:01:44	
D11	Sortie Molsheim	0:04:33	0:00:46	0:04:56	0:03:41	
D12	Gare de Molsheim	0:04:09	0:01:10	0:06:03	0:03:11	
TOTAL		0:36	0:02	0:30	0:26	0:29

Moy HPM : Moyenne Heure de Pointe du Matin
Et HPM : Ecart Type Heure de Pointe du Matin
HC : Heures Creuses
TPV : Temps de parcours à vide
TC : Transports en Commun

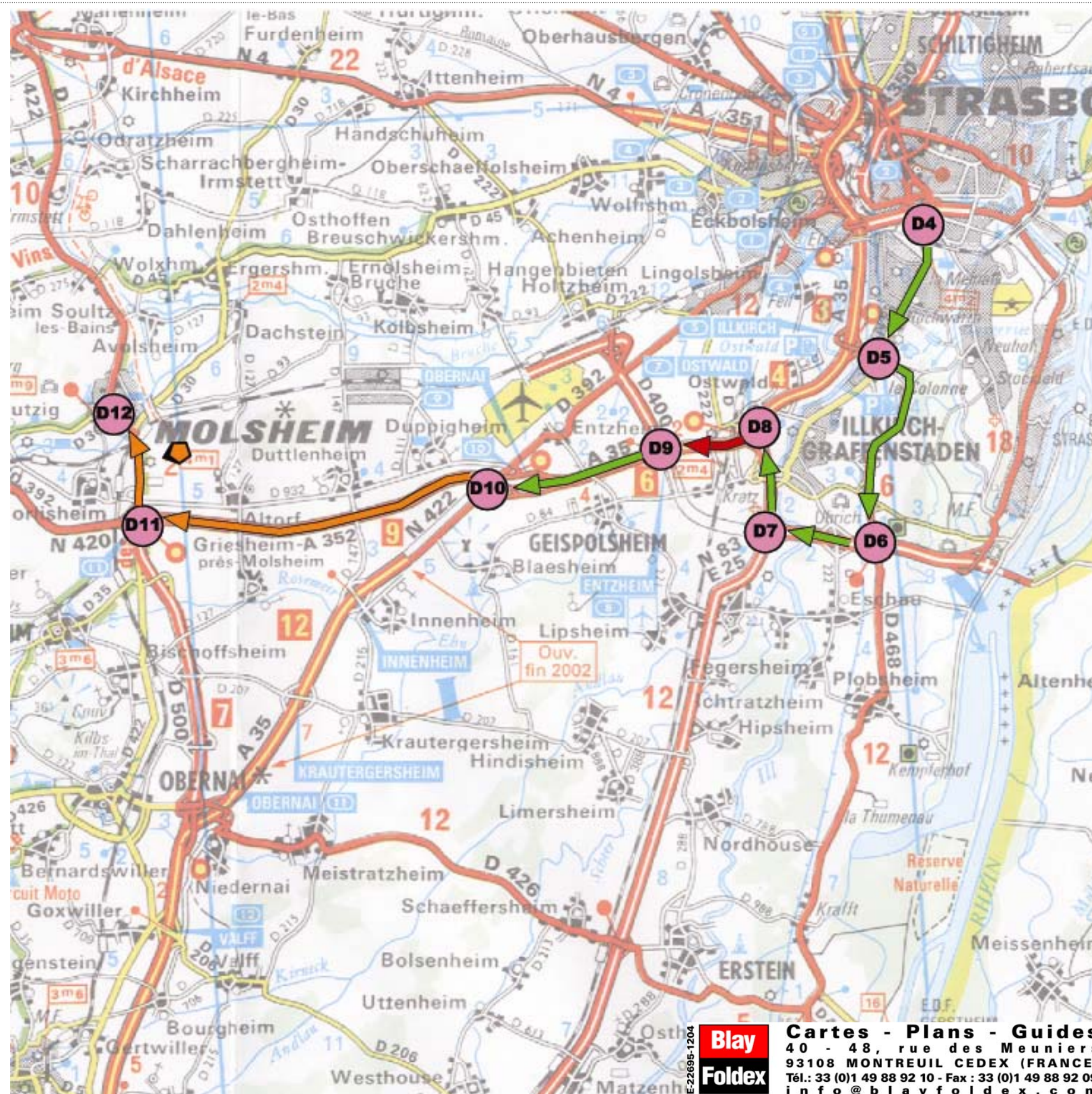
-  Temps de parcours très aléatoires
-  Temps de parcours variables
-  TOP
-  Trafic très chargé
-  Trafic perturbé
-  Trafic fluide

Suite du parcours page suivante

ITINERAIRE D : MOLSHEIM - STRASBOURG

Heure de pointe du matin
7h00-9h00

Sens : Strasbourg - Molsheim



TOP		Moy HPM	Et HPM	HC	TPV	TC
D1	Station Tram Homme de fer	0:00:00	0:00:00	0:00:00	0:00:00	0:00:00
D2	Passage sous tunnel	0:02:04	0:00:32	0:03:10	0:02:50	
D3	Entrée N4	0:03:55	0:00:12	0:03:57	0:03:06	
D4	Carrefour rue de l'hôpital	0:01:20	0:00:36	0:01:38	0:01:20	
D5	Carrefour Auchan Baggersee	0:05:51	0:01:02	0:07:51	0:05:16	
D6	Entrée contournement sud	0:06:54	0:00:53	0:08:28	0:06:18	
D7	Entrée N 83	0:02:03	0:00:12	0:01:57	0:01:45	
D8	Entrée A35	0:02:17	0:00:45	0:02:07	0:02:03	
D9	Panneaux sortie Entzheim	0:01:22	0:00:48	0:01:05	0:00:49	
D10	Panneaux entrée N 352	0:01:41	0:00:24	00:01:31	0:01:44	
D11	Sortie Molsheim	0:04:33	0:00:46	0:04:56	0:03:41	
D12	Gare de Molsheim	0:04:09	0:01:10	0:06:03	0:03:11	
TOTAL		0:36	0:02	0:30	0:26	0:29

Moy HPM : Moyenne Heure de Pointe du Matin
Et HPM : Ecart Type Heure de Pointe du Matin
HC : Heures Creuses
TPV : Temps de parcours à vide
TC : Transports en Commun

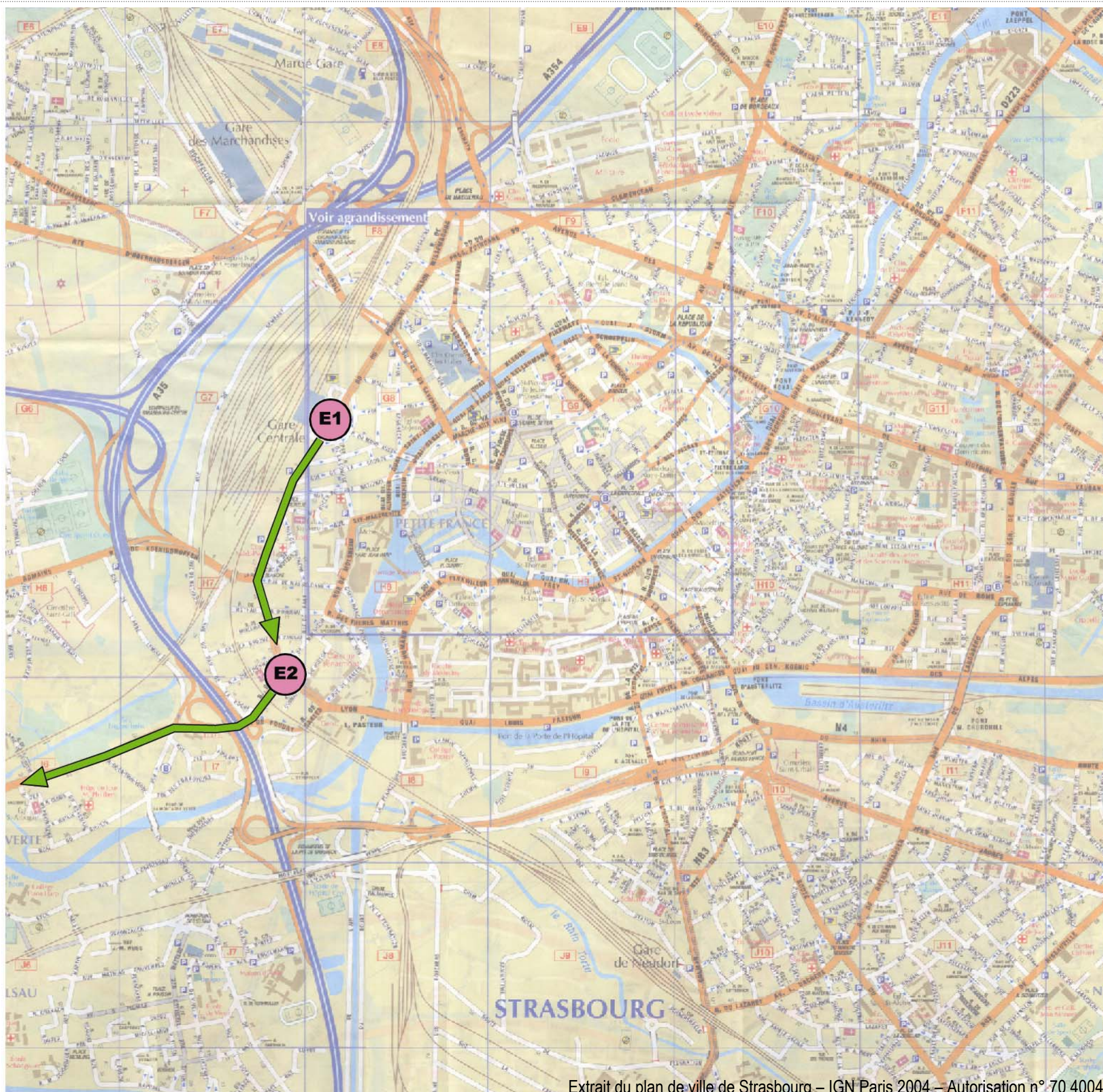
- Temps de parcours très aléatoires
- Temps de parcours variables
- TOP
- Trafic très chargé
- Trafic perturbé
- Trafic fluide

Blay Foldex
Cartes - Plans - Guides
40 - 48, rue des Meuniers
93108 MONTREUIL CEDEX (FRANCE)
Tél.: 33 (0)1 49 88 92 10 - Fax : 33 (0)1 49 88 92 09
info@blayfoldex.com

ITINERAIRE E : COLMAR - STRASBOURG

Heure de pointe du matin
7h00-9h00

Sens : Strasbourg - Colmar



Extrait du plan de ville de Strasbourg – IGN Paris 2004 – Autorisation n° 70 40042

TOP		Moy HPM	Et HPM	HC	TPV	TC
E1	Gare Centrale	0:00:00	0:00:00	0:00:00	0:00:00	0:00:00
E2	Carrefour Bd de Lyon	0:02:34	0:00:30	0:04:15	0:02:49	
E3	Entrée dur la D400	0:10:31	0:01:22	0:14:55	0:14:58	
E4	Entrée sur l'A35	0:01:14	0:00:04	0:01:10	0:01:02	
E5	Sortie Obernai	0:01:57	0:00:22	0:01:45	0:01:31	
E6	Intersection D426 D422	0:10:03	0:00:41	0:11:32	0:10:31	
E7	Gare d'Obernai	0:00:53	0:00:02	0:00:21	0:00:14	
E8	Panneau A35 Strasbourg	0:03:40	0:00:33	0:04:17	0:04:16	
E9	Entrée N 83	0:06:56	0:00:57	0:07:10	0:06:52	
E10	Sortie 17 Sélestat Ouest	0:03:30	0:00:07	0:03:45	0:03:16	
E11	Sortie Colmar Sud	0:15:37	0:03:51	0:12:50	0:12:58	
E12	Gare de Colmar	0:10:31	0:02:47	0:05:00	0:06:57	
TOTAL		1:05	0:02	1:05	1:05	0:38

Moy HPM : Moyenne Heure de Pointe du Matin
Et HPM : Ecart Type Heure de Pointe du Matin
HC : Heures Creuses
TPV : Temps de parcours à vide
TC : Transports en Commun

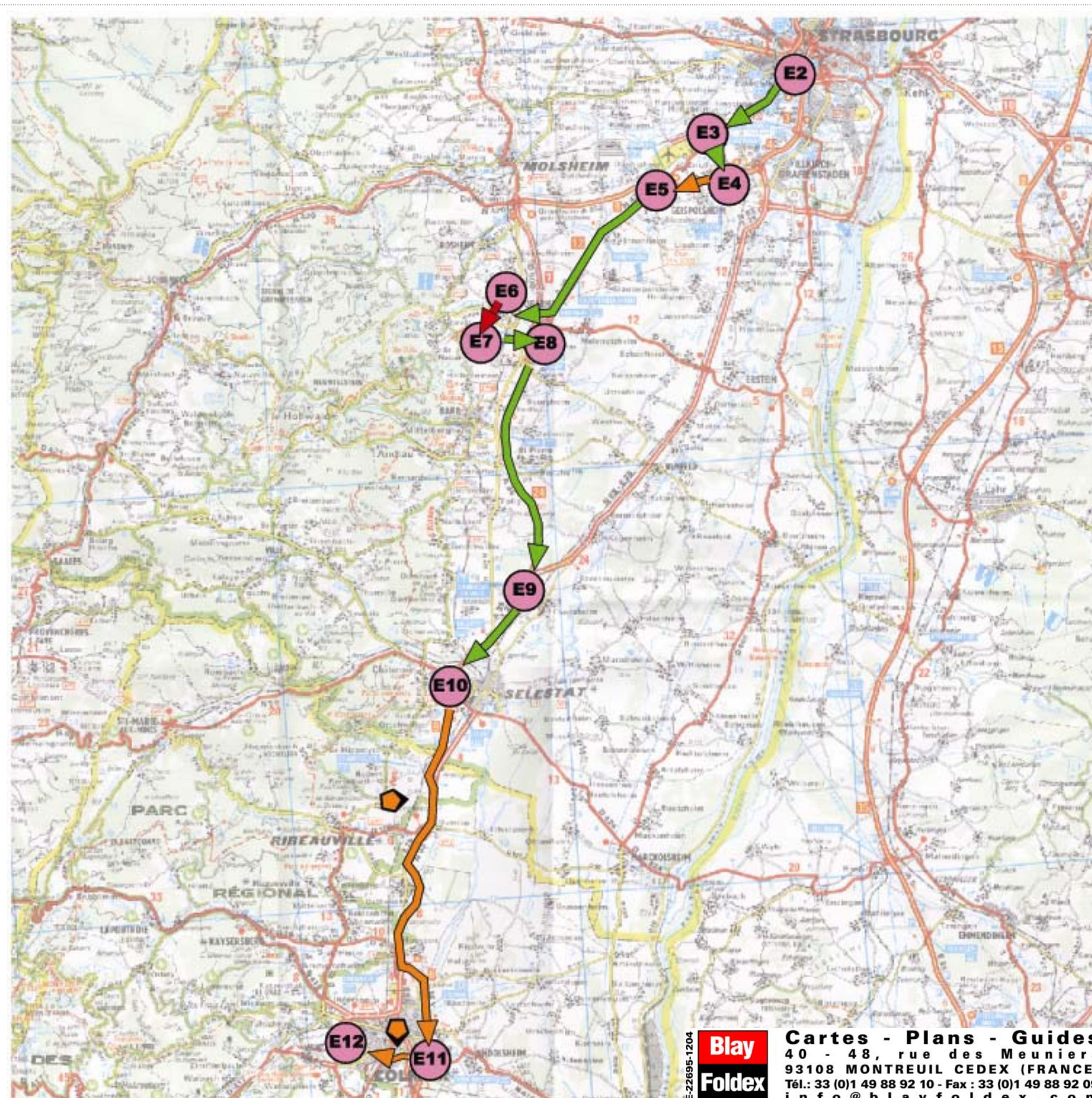
- Temps de parcours très aléatoires
- Temps de parcours variables
- TOP
- Trafic très chargé
- Trafic perturbé
- Trafic fluide

Suite du parcours page suivante

ITINERAIRE E : COLMAR - STRASBOURG

Heure de pointe du matin
7h00-9h00

Sens : Strasbourg - Colmar



TOP		Moy HPM	Et HPM	HC	TPV	TC
E1	Gare Centrale	0:00:00	0:00:00	0:00:00	0:00:00	0:00:00
E2	Carrefour Bd de Lyon	0:02:34	0:00:30	0:04:15	0:02:49	
E3	Entrée dur la D400	0:10:31	0:01:22	0:14:55	0:14:58	
E4	Entrée sur l'A35	0:01:14	0:00:04	0:01:10	0:01:02	
E5	Sortie Obernai	0:01:57	0:00:22	0:0:1:45	0:01:31	
E6	Intersection D426 D422	0:10:03	0:00:41	0:11:32	0:10:31	
E7	Gare d'Obernai	0:00:53	0:00:02	0:00:21	0:00:14	
E8	Panneau A35 Strasbourg	0:03:40	0:00:33	0:04:17	0:04:16	
E9	Entrée N 83	0:06:56	0:00:57	0:07:10	0:06:52	
E10	Sortie 17 Sélestat Ouest	0:03:30	0:00:07	00:03:45	0:03:16	
E11	Sortie Colmar Sud	0:15:37	0:03:51	0:12:50	0:12:58	
E12	Gare de Colmar	0:10:31	0:02:47	0:05:00	0:06:57	
TOTAL		1:05	0:02	1:05	1:05	0:38

Moy HPM : Moyenne Heure de Pointe du Matin
Et HPM : Ecart Type Heure de Pointe du Matin
HC : Heures Creuses
TPV : Temps de parcours à vide
TC : Transports en Commun

- Temps de parcours très aléatoires
- Temps de parcours variables
- TOP
- Trafic très chargé
- Trafic perturbé
- Trafic fluide

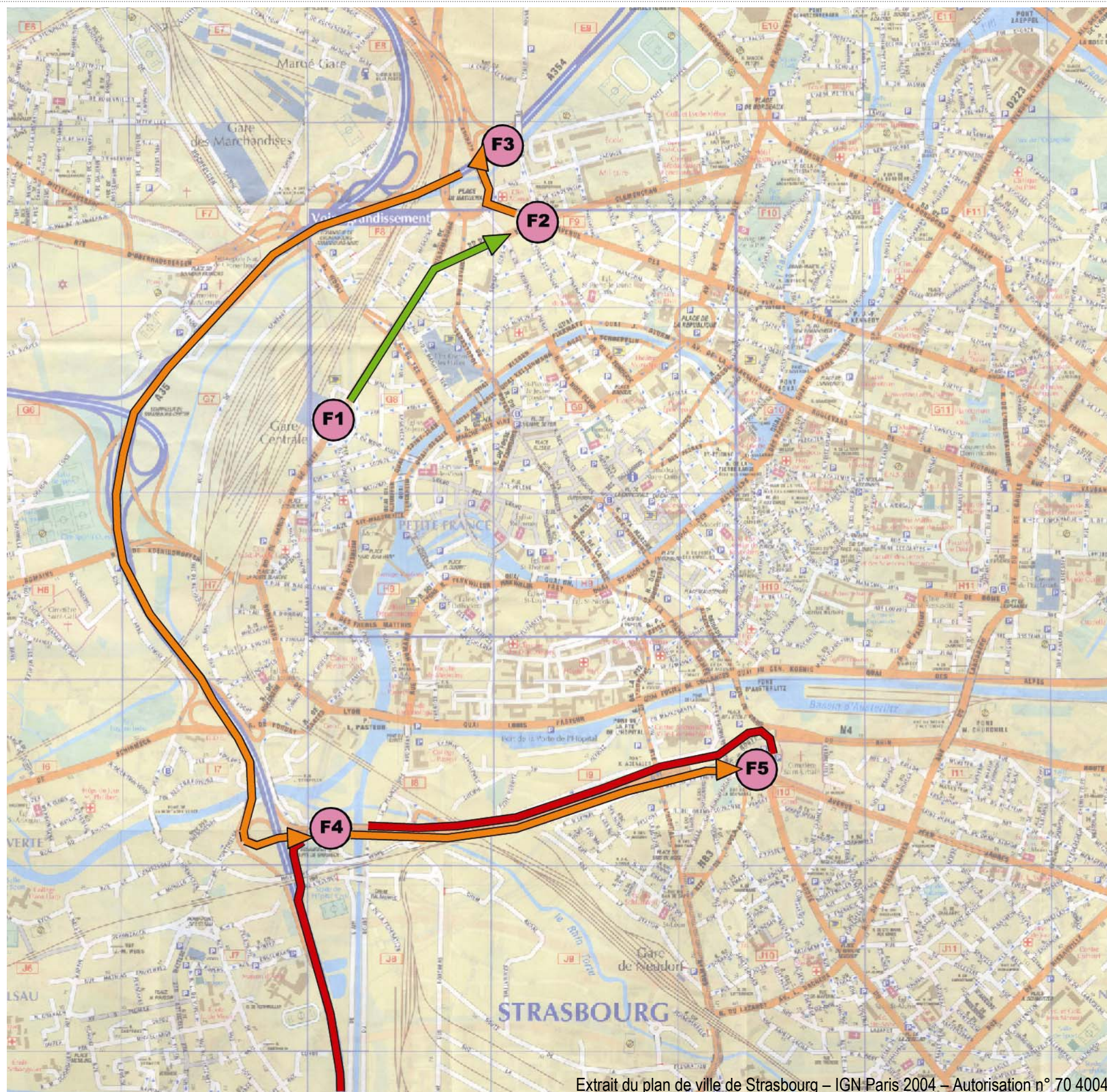
E-22695-1204
Blay
Foldex

Cartes - Plans - Guides
40 - 48, rue des Meuniers
93108 MONTREUIL CEDEX (FRANCE)
Tél.: 33 (0)1 49 88 92 10 - Fax : 33 (0)1 49 88 92 09
info@blayfoldex.com

ITINERAIRE F : SELESTAT - STRASBOURG

Heure de pointe du matin
7h00-9h00

Sens : Strasbourg - Sélestat



Extrait du plan de ville de Strasbourg – IGN Paris 2004 – Autorisation n° 70 40042

TOP		Moy HPM	Et HPM	HC	TPV	TC
F1	Gare centrale	0:00:00	0:00:00	0:00:00	0:00:00	0:00:00
F2	Carrefour Vosges Clémenceau	0:03:14	0:00:32	0:03:12	0:03:42	
F3	Entrée sur l'A35	0:01:39	0:00:40	0:01:20	0:01:13	
F4	Sortie A 35	0:03:21	0:00:26	0:03:20	0:02:42	
F5	Station tram Etoile Polygone	0:01:47	0:00:49	0:00:44	0:01:09	
F6	Entrée sur l'A35	0:02:49	0:00:43	0:04:02	0:01:30	
F7	Panneau sortie Baggersee	0:02:02	0:00:23	0:02:03	0:04:22	
F8	Entrée N83	0:02:16	0:00:49	0:02:21	0:02:03	
F9	Panneaux de la N 353	0:01:14	0:00:40	0:01:00	0:01:29	
F10	Erstein gare	0:07:28	0:01:08	0:07:16	0:07:19	
F11	Entrée N83	0:01:11	0:00:44	0:00:45	0:01:43	
F12	Panneau sortie Benfeld	0:03:20	0:00:15	0:03:29	0:04:02	
F13	Panneaux sortie Ebersheim	0:05:16	0:00:26	0:05:36	0:05:48	
F14	Sortie Sélestat	0:03:38	0:00:32	0:03:51	0:02:44	
F15	Sélestat gare	0:06:44	0:00:38	0:07:23	0:06:17	
TOTAL		0:46	0:02	0:46	0:46	0:30

Moy HPM : Moyenne Heure de Pointe du Matin
Et HPM : Ecart Type Heure de Pointe du Matin
HC : Heures Creuses
TPV : Temps de parcours à vide
TC : Transports en Commun

- Temps de parcours très aléatoires
- Temps de parcours variables
- TOP
- Trafic très chargé
- Trafic perturbé
- Trafic fluide

Suite du parcours page suivante

ITINERAIRE F : SELESTAT - STRASBOURG

Heure de pointe du matin
7h00-9h00

Sens : Strasbourg - Sélestat



TOP		Moy HPM	Et HPM	HC	TPV	TC
F1	Gare centrale	0:00:00	0:00:00	0:00:00	0:00:00	0:00:00
F2	Carrefour Vosges Clémenceau	0:03:14	0:00:32	0:03:12	0:03:42	
F3	Entrée sur l'A35	0:01:39	0:00:40	0:01:20	0:01:13	
F4	Sortie A 35	0:03:21	0:00:26	0:03:20	0:02:42	
F5	Station tram Etoile Polygone	0:01:47	0:00:49	0:00:44	0:01:09	
F6	Entrée sur l'A35	0:02:49	0:00:43	0:04:02	0:01:30	
F7	Panneau sortie Baggersee	0:02:02	0:00:23	0:02:03	0:04:22	
F8	Entrée N83	0:02:16	0:00:49	0:02:21	0:02:03	
F9	Panneaux de la N 353	0:01:14	0:00:40	0:01:00	0:01:29	
F10	Erstein gare	0:07:28	0:01:08	0:07:16	0:07:19	
F11	Entrée N83	0:01:11	0:00:44	0:00:45	0:01:43	
F12	Panneau sortie Benfeld	0:03:20	0:00:15	0:03:29	0:04:02	
F13	Panneaux sortie Ebersheim	0:05:16	0:00:26	0:05:36	0:05:48	
F14	Sortie Sélestat	0:03:38	0:00:32	0:03:51	0:02:44	
F15	Sélestat gare	0:06:44	0:00:38	0:07:23	0:06:17	
TOTAL		0:46	0:02	0:46	0:46	0:30

Moy HPM : Moyenne Heure de Pointe du Matin
Et HPM : Ecart Type Heure de Pointe du Matin
HC : Heures Creuses
TPV : Temps de parcours à vide
TC : Transports en Commun

Temps de parcours très aléatoires
 Temps de parcours variables
 TOP
 Trafic très chargé
 Trafic perturbé
 Trafic fluide

Blay
Foldex
Cartes - Plans - Guides
 40 - 48, rue des Meuniers
 93108 MONTREUIL CEDEX (FRANCE)
 Tél.: 33 (0)1 49 88 92 10 - Fax : 33 (0)1 49 88 92 09
 info@blayfoldex.com

ITINERAIRE G : TRUCHTERSHEIM - STRASBOURG

Heure de pointe du matin
7h00-9h00

Sens : Strasbourg - Truchtersheim



TOP		Moy HPM	Et HPM	HC	TPV	TC
G1	Station tram Homme de Fer	0:00:00	0:00:00	0:00:00	0:00:00	0:00:00
G2	Passage dans tunnel	0:01:58	0:00:28	0:02:50	0:03:04	
G3	Entrée sur la D31	0:02:57	0:01:03	0:02:37	0:03:04	
G4	RP sortie Mittelhausbergen	0:06:17	0:00:42	0:11:59	0:06:28	
G5	Intersection D30/D31	0:09:47	0:00:33	0:09:35	0:08:13	
G6	Truchtersheim centre	0:02:50	0:00:20	0:02:38	0:02:01	
TOTAL		0:23	0:01	0:29	0:23	0:37

Moy HPM : Moyenne Heure de Pointe du Matin
Et HPM : Ecart Type Heure de Pointe du Matin
HC : Heures Creuses
TPV : Temps de parcours à vide
TC : Transports en Commun

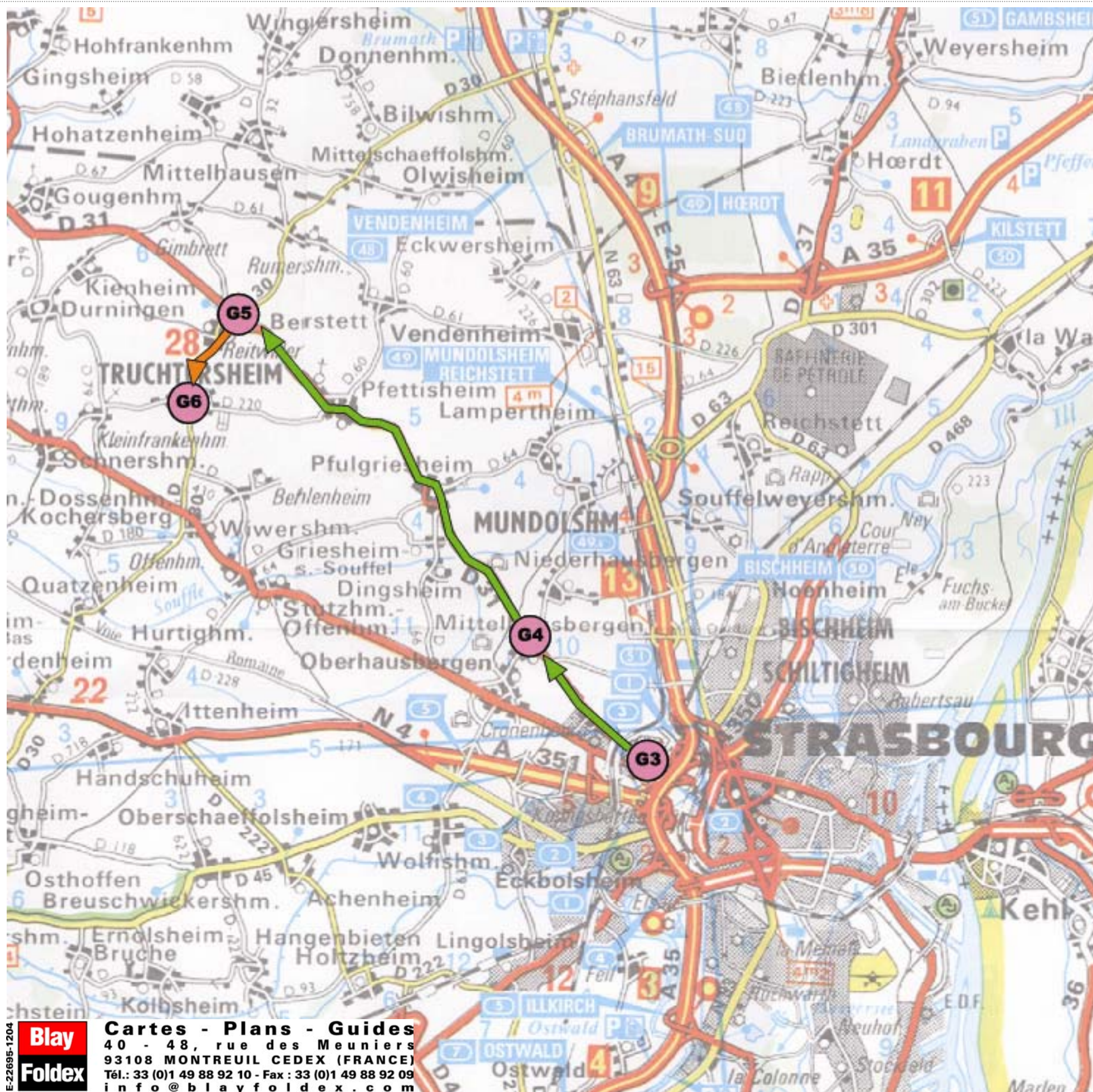
- Temps de parcours très aléatoires
- Temps de parcours variables
- TOP
- Trafic très chargé
- Trafic perturbé
- Trafic fluide

Suite du parcours page suivante

ITINERAIRE G : TRUCHTERSHEIM - STRASBOURG

Heure de pointe du matin
7h00-9h00

Sens : Strasbourg - Truchtersheim



TOP		Moy HPM	Et HPM	HC	TPV	TC
G1	Station tram Homme de Fer	0:00:00	0:00:00	0:00:00	0:00:00	0:00:00
G2	Passage dans tunnel	0:01:58	0:00:28	0:02:50	0:03:04	
G3	Entrée sur la D31	0:02:57	0:01:03	0:02:37	0:03:04	
G4	RP sortie Mittelhausbergen	0:06:17	0:00:42	0:11:59	0:06:28	
G5	Intersection D30/D31	0:09:47	0:00:33	0:09:35	0:08:13	
G6	Truchtersheim centre	0:02:50	0:00:20	0:02:38	0:02:01	
TOTAL		0:23	0:01	0:29	0:23	0:37

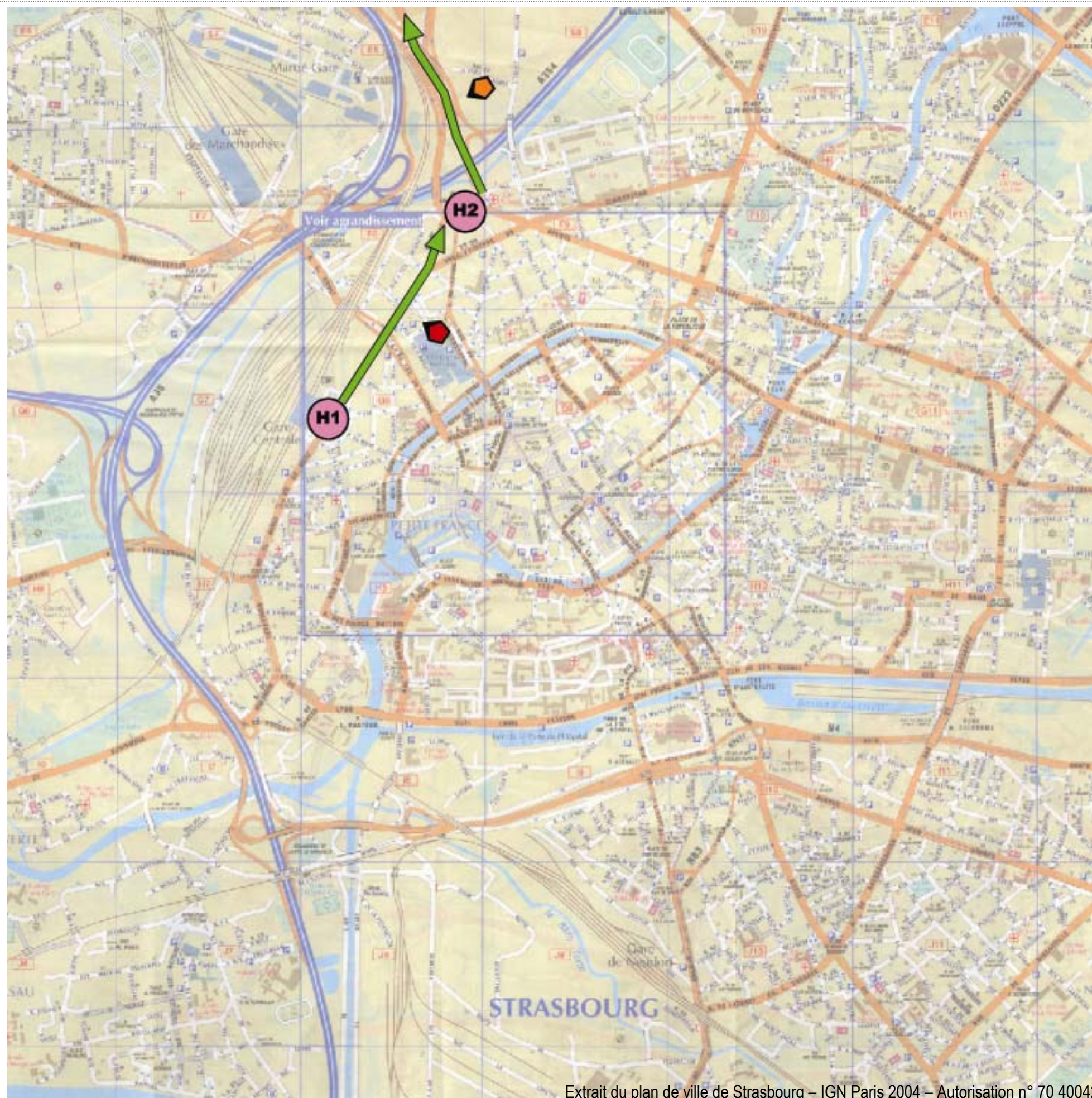
Moy HPM : Moyenne Heure de Pointe du Matin
Et HPM : Ecart Type Heure de Pointe du Matin
HC : Heures Creuses
TPV : Temps de parcours à vide
TC : Transports en Commun

- Temps de parcours très aléatoires
- Temps de parcours variables
- TOP
- Trafic très chargé
- Trafic perturbé
- Trafic fluide

ITINERAIRE H : SAVERNE - STRASBOURG

Heure de pointe du matin
7h00-9h00

Sens : Strasbourg - Saverne



Extrait du plan de ville de Strasbourg – IGN Paris 2004 – Autorisation n° 70 40042

TOP		Moy HPM	Et HPM	HC	TPV	TC
H1	Gare centrale	0:00:00	0:00:00	0:00:00	0:00:00	0:00:00
H2	Place de Haguenau	0:02:31	0:01:43	0:04:50	0:04:42	
H3	Panneau A4 Reichstett	0:15:56	0:05:32	0:14:50	0:13:40	
H4	Panneau A4 Brumath Sud	0:08:49	0:03:49	0:06:20	0:06:48	
H5	Brumath	0:06:24	0:01:32	0:06:42	0:06:55	
H6	Panneau Brumath Nord	0:06:35	0:03:20	0:07:04	0:05:49	
H7	Hochfelden gare	0:12:39	0:08:12	0:10:49	0:08:59	
H8	Gare de saverne	0:19:03	0:06:24	0:21:25	0:18:06	
TOTAL		1:11	0:10	1:12	1:05	0:35

Moy HPM : Moyenne Heure de Pointe du Matin
Et HPM : Ecart Type Heure de Pointe du Matin
HC : Heures Creuses
TPV : Temps de parcours à vide
TC : Transports en Commun

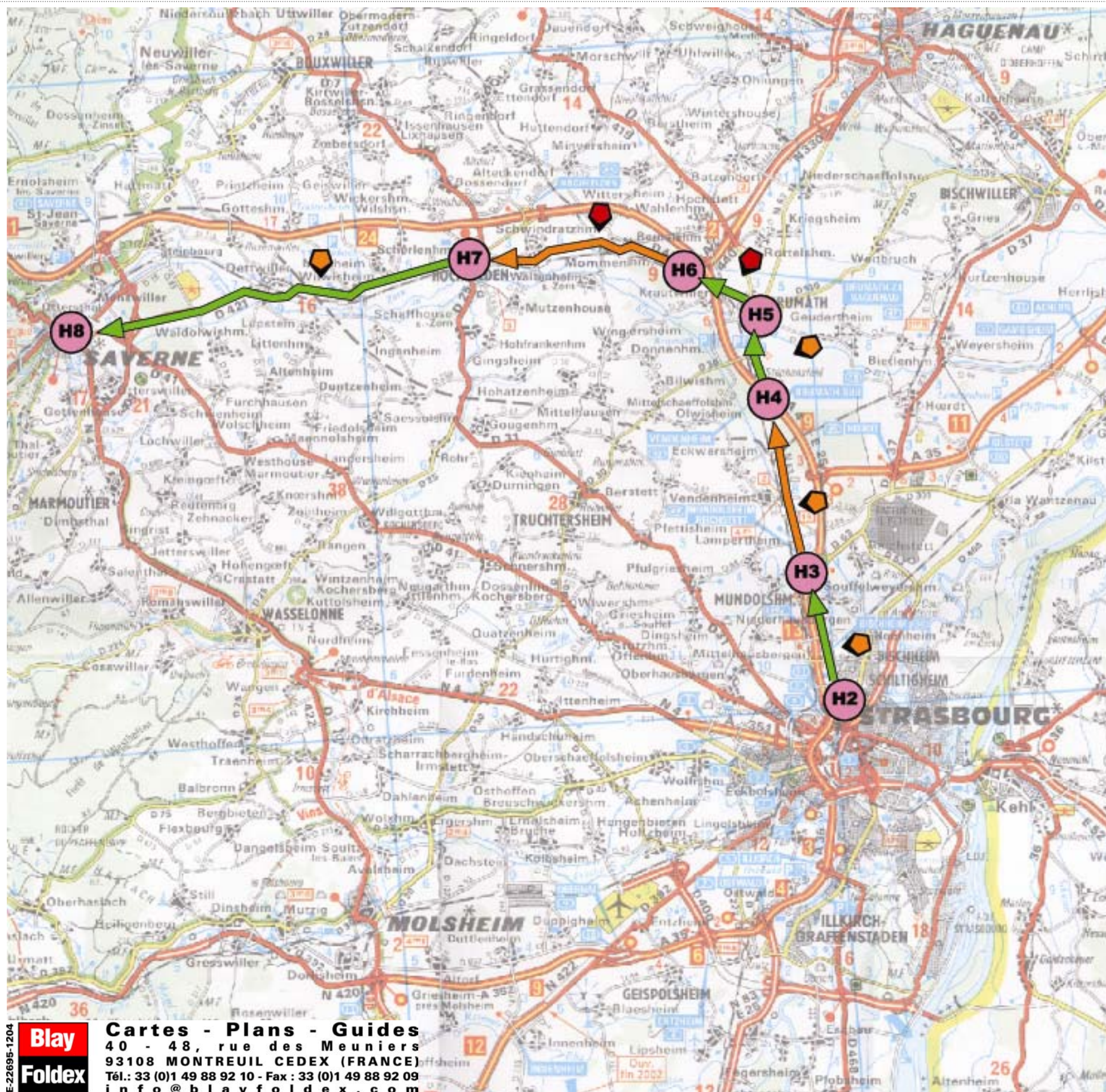
- Temps de parcours très aléatoires
- Temps de parcours variables
- TOP
- Trafic très chargé
- Trafic perturbé
- Trafic fluide

Suite du parcours page suivante

ITINERAIRE H : SAVERNE - STRASBOURG

Heure de pointe du matin
7h00-9h00

Sens : Strasbourg - Saverne



TOP		Moy HPM	Et HPM	HC	TPV	TC
H1	Gare centrale	0:00:00	0:00:00	0:00:00	0:00:00	0:00:00
H2	Place de Haguenau	0:02:31	0:01:43	0:04:50	0:04:42	
H3	Panneau A4 Reichstett	0:15:56	0:05:32	0:14:50	0:13:40	
H4	Panneau A4 Brumath Sud	0:08:49	0:03:49	0:06:20	0:06:48	
H5	Brumath	0:06:24	0:01:32	0:06:42	0:06:55	
H6	Panneau Brumath Nord	0:06:35	0:03:20	0:07:04	0:05:49	
H7	Hochfelden gare	0:12:39	0:08:12	0:10:49	0:08:59	
H8	Gare de saverne	0:19:03	0:06:24	0:21:25	0:18:06	
TOTAL		1:11	0:10	1:12	1:05	0:35

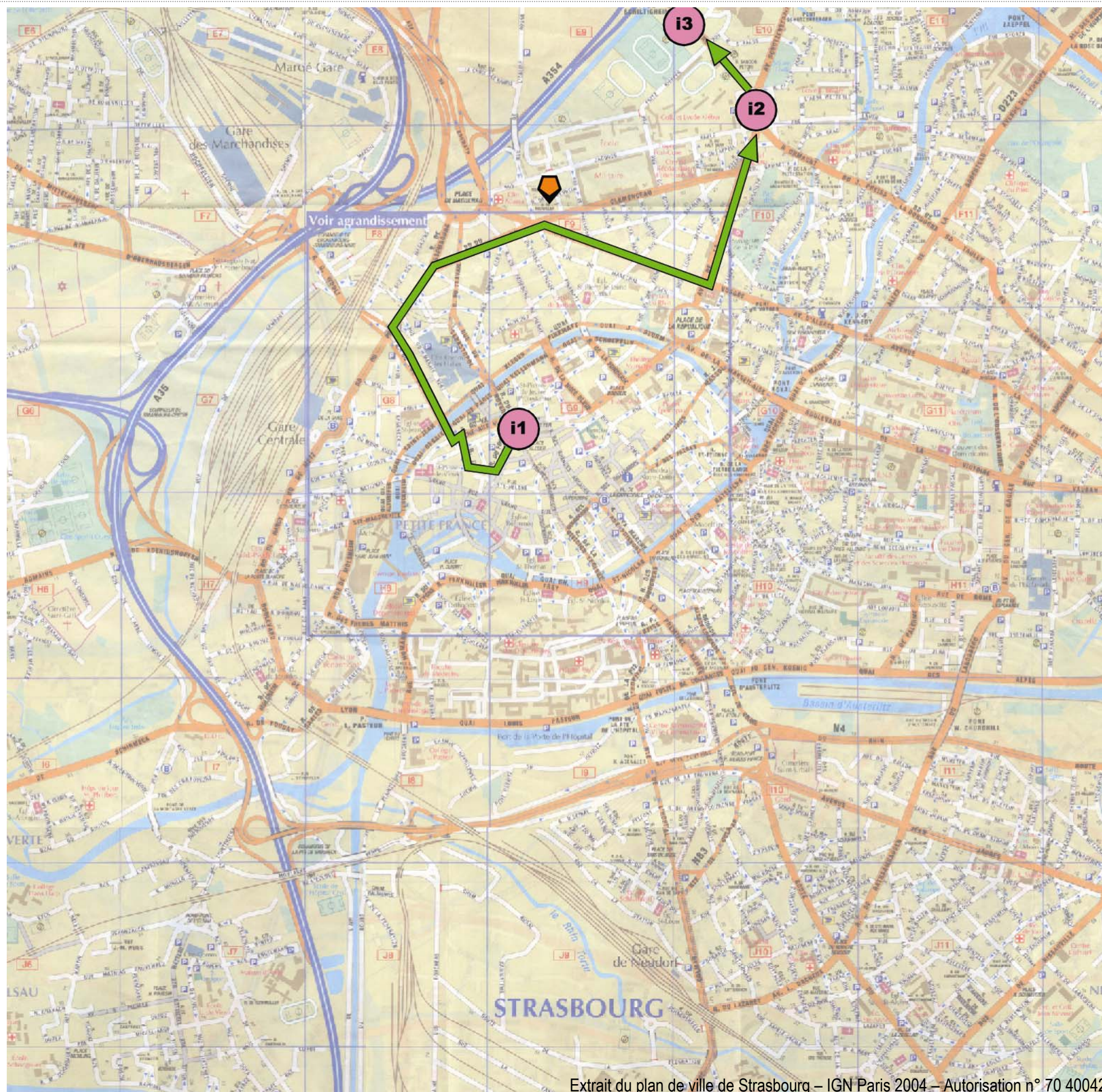
Moy HPM : Moyenne Heure de Pointe du Matin
Et HPM : Ecart Type Heure de Pointe du Matin
HC : Heures Creuses
TPV : Temps de parcours à vide
TC : Transports en Commun

- Temps de parcours très aléatoires
- Temps de parcours variables
- TOP
- Trafic très chargé
- Trafic perturbé
- Trafic fluide

ITINERAIRE I : HAGUENAU - STRASBOURG

Heure de pointe du matin
7h00-9h00

Sens : Strasbourg - Haguenau



Extrait du plan de ville de Strasbourg – IGN Paris 2004 – Autorisation n° 70 40042

TOP		Moy HPM	Et HPM	HC	TPV	TC
i1	Station tram homme de fer	0:00:00	0:00:00	0:00:00	0:00:00	0:00:00
i2	Place de Bordeaux	0:10:12	0:03:22	0:11:12	0:12:13	
i3	Intersection A350 Rives de l'Aar	0:02:36	0:00:45	0:01:18	0:02:50	
14	Entrée A35	0:16:14	0:01:10	0:18:49	0:16:03	
15	Sortie Haguenau	0:06:40	0:00:35	0:06:32	0:05:01	
16	Carrefour de Haguenau	0:13:59	0:02:37	0:13:46	0:13:46	
17	Panneau direction autoroute	0:05:53	0:02:37	0:04:50	0:06:06	
TOTAL		0:54	0:03	0:56	0:56	0:41

Moy HPM : Moyenne Heure de Pointe du Matin
Et HPM : Ecart Type Heure de Pointe du Matin
HC : Heures Creuses
TPV : Temps de parcours à vide
TC : Transports en Commun

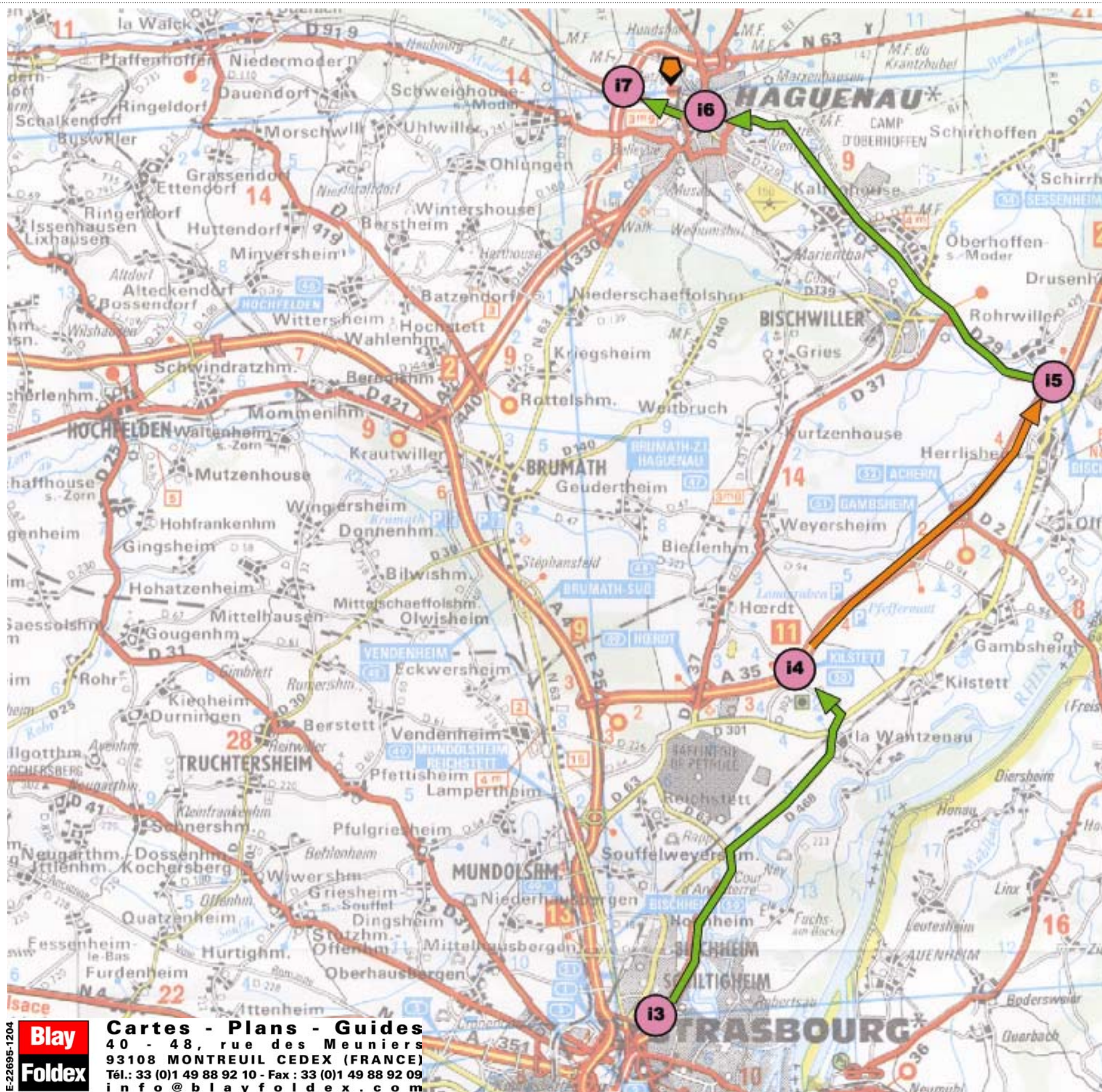
- Temps de parcours très aléatoires
- Temps de parcours variables
- TOP
- Trafic très chargé
- Trafic perturbé
- Trafic fluide

Suite du parcours page suivante

ITINERAIRE I : HAGUENAU - STRASBOURG

Heure de pointe du matin
7h00-9h00

Sens : Strasbourg - Haguenau



TOP		Moy HPM	Et HPM	HC	TPV	TC
i1	Station tram homme de fer	0:00:00	0:00:00	0:00:00	0:00:00	0:00:00
i2	Place de Bordeaux	0:10:12	0:03:22	0:11:12	0:12:13	
i3	Intersection A350 Rives de l'Aar	0:02:36	0:00:45	0:01:18	0:02:50	
i4	Entrée A35	0:16:14	0:01:10	0:18:49	0:16:03	
i5	Sortie Haguenau	0:06:40	0:00:35	0:06:32	0:05:01	
i6	Carrefour de Haguenau	0:13:59	0:02:37	0:13:46	0:13:46	
i7	Panneau direction autoroute	0:05:53	0:02:37	0:04:50	0:06:06	
TOTAL		0:54	0:03	0:56	0:56	0:41

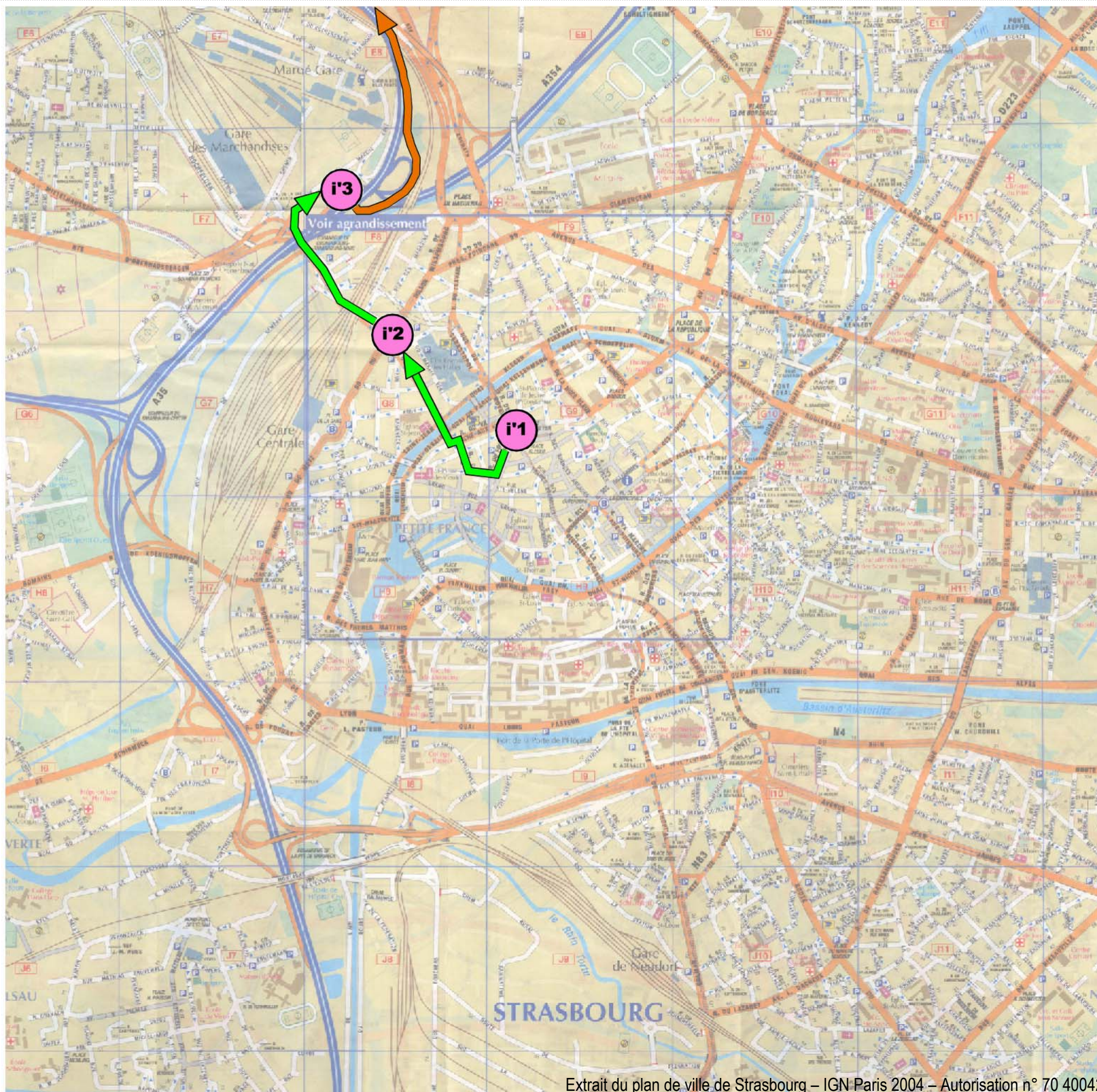
Moy HPM : Moyenne Heure de Pointe du Matin
Et HPM : Ecart Type Heure de Pointe du Matin
HC : Heures Creuses
TPV : Temps de parcours à vide
TC : Transports en Commun

- Temps de parcours très aléatoires
- Temps de parcours variables
- TOP
- Trafic très chargé
- Trafic perturbé
- Trafic fluide

ITINERAIRE I' : NIEDERBRONN - STRASBOURG

Heure de pointe du matin
7h00-9h00

Sens : Strasbourg - Niederbronn



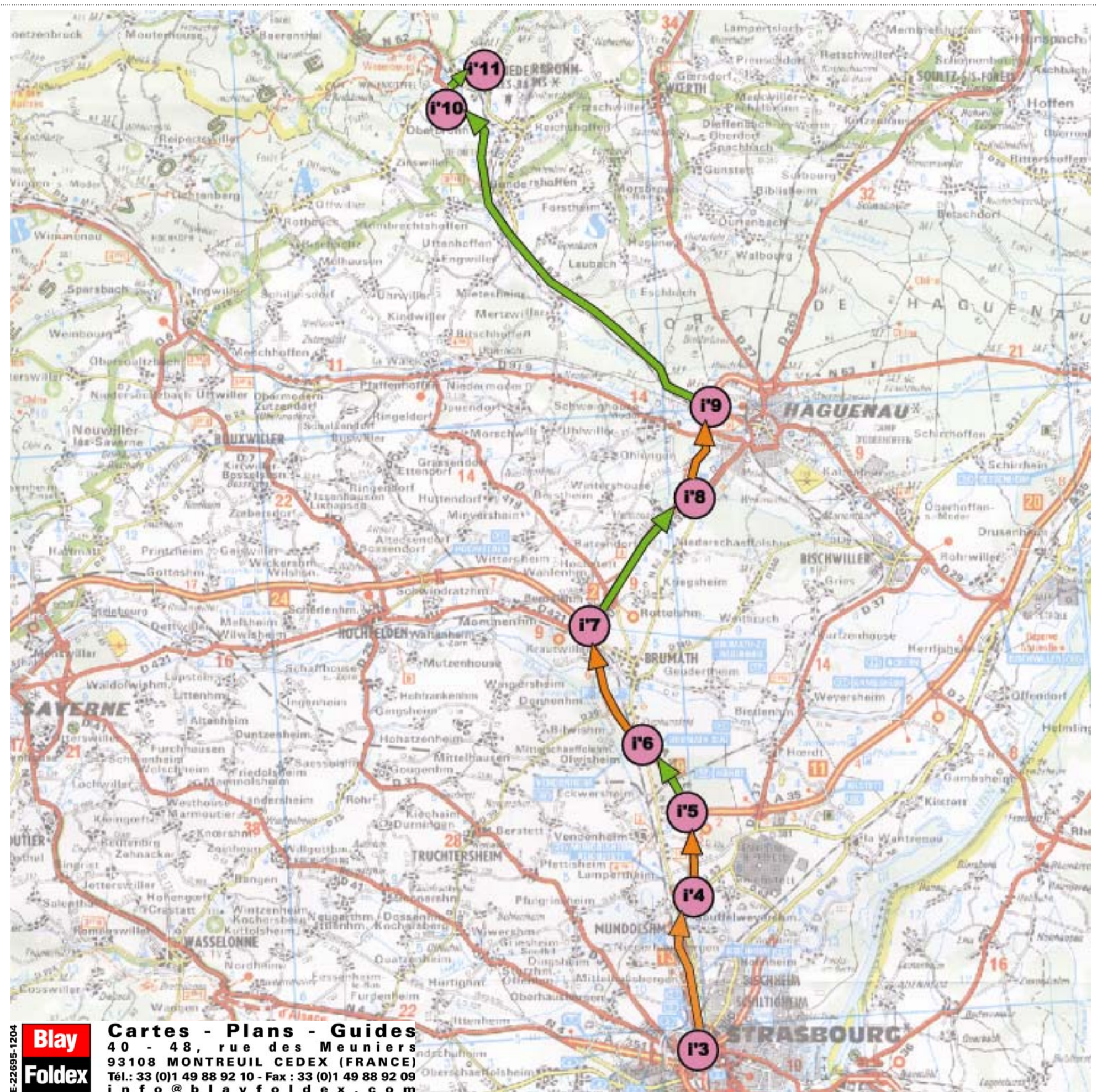
Extrait du plan de ville de Strasbourg – IGN-Paris 2004 – Autorisation n° 70 40042

TOP		Moy HPM	Et HPM	HC	TPV	TC
I'1	Station Tram Homme de fer	0:00:00	0:00:00	0:00:00	0:00:00	
I'2	Passage sous tunnel	0:01:51	0:00:17	0:02:03	0:02:27	
I'3	Entrée A35	0:01:57	0:00:17	0:01:49	0:02:18	
I'4	Panneau sortie Vendenheim	0:03:26	0:00:11	0:03:23	0:03:04	
I'5	Panneau sortie Hoerdt	0:01:40	0:00:22	0:01:35	0:01:23	
I'6	Panneau sortie Brumath	0:02:13	0:00:20	0:02:07	0:01:56	
I'7	Sortie Haguenau	0:03:04	0:00:11	0:03:06	0:02:26	
I'8	Sortie Niederbronn	0:04:32	0:00:20	0:04:22	0:04:24	
I'9	Carrefour N62	00:03:40	0:00:22	0:03:45	0:02:38	
I'10	Carrefour D28	0:16:21	0:00:55	00:15:43	0:13:44	
I'11	Gare de Niederbronn	0:01:36	0:00:16	0:01:22	0:02:03	
TOTAL		0:40	0:00	0:39	0:36	

Moy HPM : Moyenne Heure de Pointe du Matin
Et HPM : Ecart Type Heure de Pointe du Matin
HC : Heures Creuses
TPV : Temps de parcours à vide
TC : Transports en Commun

- Temps de parcours très aléatoires
- Temps de parcours variables
- TOP
- Trafic très chargé
- Trafic perturbé
- Trafic fluide

Suite du parcours page suivante



ITINERAIRE I' : NIEDERBRONN - STRASBOURG

Heure de pointe du matin
7h00-9h00

Sens : Strasbourg - Niederbronn

TOP		Moy HPM	Et HPM	HC	TPV	TC
I'1	Station Tram Homme de fer	0:00:00	0:00:00	0:00:00	0:00:00	
I'2	Passage sous tunnel	0:01:51	0:00:17	0:02:03	0:02:27	
I'3	Entrée A35	0:01:57	0:00:17	0:01:49	0:02:18	
I'4	Panneau sortie Vendenheim	0:03:26	0:00:11	0:03:23	0:03:04	
I'5	Panneau sortie Hoert	0:01:40	0:00:22	0:01:35	0:01:23	
I'6	Panneau sortie Brumath	0:02:13	0:00:20	0:02:07	0:01:56	
I'7	Sortie Haguenau	0:03:04	0:00:11	0:03:06	0:02:26	
I'8	Sortie Niederbronn	0:04:32	0:00:20	0:04:22	0:04:24	
I'9	Carrefour N62	00:03:40	0:00:22	0:03:45	0:02:38	
I'10	Carrefour D28	0:16:21	0:00:55	00:15:43	0:13:44	
I'11	Gare de Niederbronn	0:01:36	0:00:16	0:01:22	0:02:03	
TOTAL		0:40	0:00	0:39	0:36	

Moy HPM : Moyenne Heure de Pointe du Matin
Et HPM : Ecart Type Heure de Pointe du Matin
HC : Heures Creuses
TPV : Temps de parcours à vide
TC : Transports en Commun

- Temps de parcours très aléatoires
- Temps de parcours variables
- TOP
- Trafic très chargé
- Trafic perturbé
- Trafic fluide

ITINERAIRE J : OFFENBURG - STRASBOURG

Heure de pointe du matin
7h00-9h00

Sens : Strasbourg-Offenburg



Extrait du plan de ville de Strasbourg – IGN Paris 2004 – Autorisation n° 70 40042

TOP		Moy HPM	Et HPM	HC	TPV	TC
J1	Station tram esplanade	0:00:00	0:00:00	0:00:00	0:00:00	
J2	Carrefour Wissembourg	0:08:44	0:00:52	0:09:30	0:07:42	
J3	Gare centrale	0:01:48	0:01:14	0:02:05	0:01:36	
J4	Station tram étoile polygone	0:06:58	0:01:11	0:08:15	0:06:06	
J5	Pont sur le Rhin	0:09:17	0:01:46	0:16:31	0:09:01	
J6	Entrée 54 de l'E4	0:09:03	0:01:08	0:09:16	0:09:07	
J7	Sortie 55 de l'E4	0:04:43	0:00:43	0:04:16	0:03:30	
J8	Gare de Offenburg	0:09:25	0:05:03	0:08:07	0:09:38	
TOTAL		0:49	0:07	0:58	0:47	0:53

Moy HPM : Moyenne Heure de Pointe du Matin
Et HPM : Ecart Type Heure de Pointe du Matin
HC : Heures Creuses
TPV : Temps de parcours à vide
TC : Transports en Commun

- Temps de parcours très aléatoires
- Temps de parcours variables
- TOP
- Trafic très chargé
- Trafic perturbé
- Trafic fluide

Suite du parcours page suivante

ITINERAIRE J : OFFENBURG - STRASBOURG

Heure de pointe du matin
7h00-9h00

Sens : Strasbourg - Offenbourg



TOP		Moy HPM	Et HPM	HC	TPV	TC
J1	Station tram esplanade	0:00:00	0:00:00	0:00:00	0:00:00	
J2	Carrefour Wissembourg	0:08:44	0:00:52	0:09:30	0:07:42	
J3	Gare centrale	0:01:48	0:01:14	0:02:05	0:01:36	
J4	Station tram étoile polygone	0:06:58	0:01:11	0:08:15	0:06:06	
J5	Pont sur le Rhin	0:09:17	0:01:46	0:16:31	0:09:01	
J6	Entrée 54 de l'E4	0:09:03	0:01:08	0:09:16	0:09:07	
J7	Sortie 55 de l'E4	0:04:43	0:00:43	0:04:16	0:03:30	
J8	Gare de Offenbourg	0:09:25	0:05:03	0:08:07	0:09:38	
TOTAL		0:49	0:07	0:58	0:47	0:53

Moy HPM : Moyenne Heure de Pointe du Matin
Et HPM : Ecart Type Heure de Pointe du Matin
HC : Heures Creuses
TPV : Temps de parcours à vide
TC : Transports en Commun

- Temps de parcours très aléatoires
- Temps de parcours variables
- TOP
- Trafic très chargé
- Trafic perturbé
- Trafic fluide

ITINERAIRE K : OFFENBURG - STRASBOURG

Heure de pointe du matin

7h00-9h00







Sens : Strasbourg - Offenbourg



Extrait du plan de ville de Strasbourg – IGN Paris 2004 – Autorisation n° 70 40042

TOP		Moy HPM	Et HPM	HC	TPV	TC
K1	Station tram étoile polygone	0:00:00	0:00:00	0:00:00	0:00:00	0:00:00
K2	Station tram esplanade	0:05:48	0:00:44	0:10:02	0:04:24	
K3	Carrefour Bd Clémenceau	0:06:12	0:00:42	0:10:03	0:07:44	
K4	Entrée sur l'A35	0:01:33	0:00:43	0:02:41	0:01:20	
K5	Panneau sortie Strasbourg centre	0:02:08	0:00:08	0:02:12	0:02:01	
K6	Sortie Bagersee	0:04:17	0:00:06	0:03:13	0:01:54	
K7	entrée sur la N353	0:09:09	0:00:44	0:13:27	0:07:47	
K8	Pont Pflimlin	0:01:38	0:00:03	0:01:35	0:01:47	
K9	Sortie 55 de l'E4	0:10:23	0:00:26	0:09:39	0:08:33	
K10	Gare d'Offenbourg	0:09:49	0:01:24	0:08:08	0:06:33	
TOTAL		0:46	0:02	1:01	0:42	0:36

Moy HPM : Moyenne Heure de Pointe du Matin
 Et HPM : Ecart Type Heure de Pointe du Matin
 HC : Heures Creuses
 TPV : Temps de parcours à vide
 TC : Transports en Commun

-  Temps de parcours très aléatoires
-  Temps de parcours variables
-  TOP
-  Trafic très chargé
-  Trafic perturbé
-  Trafic fluide

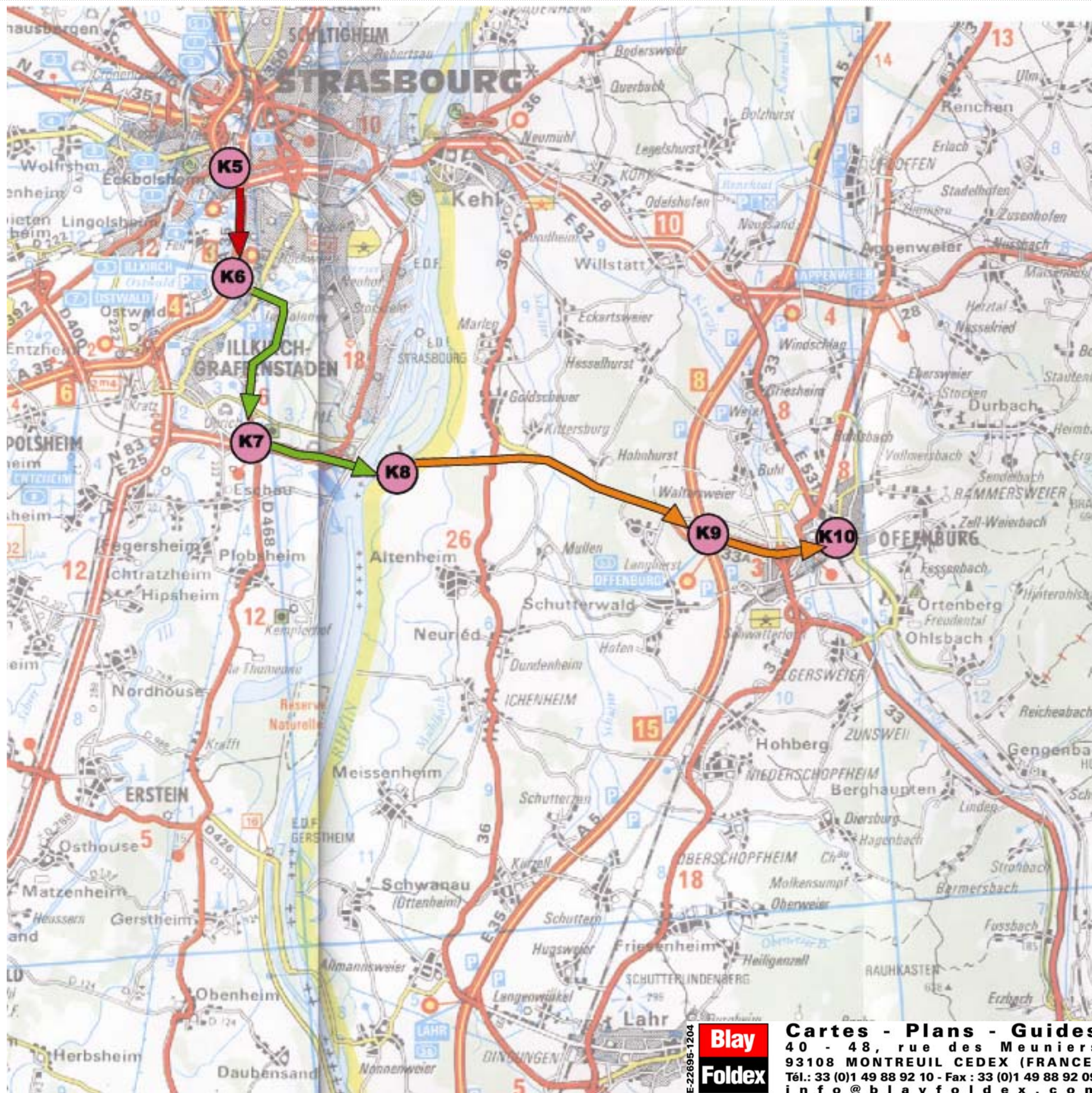
Suite du parcours page suivante

ITINERAIRE K : OFFENBURG - STRASBOURG

Heure de pointe du matin

7h00-9h00

Sens : Strasbourg - Offenbourg



TOP		Moy HPM	Et HPM	HC	TPV	TC
K1	Station tram étoile polygone	0:00:00	0:00:00	0:00:00	0:00:00	0:00:00
K2	Station tram esplanade	0:05:48	0:00:44	0:10:02	0:04:24	
K3	Carrefour Bd Clémenceau	0:06:12	0:00:42	0:10:03	0:07:44	
K4	Entrée sur l'A35	0:01:33	0:00:43	0:02:41	0:01:20	
K5	Panneau sortie Strasbourg centre	0:02:08	0:00:08	0:02:12	0:02:01	
K6	Sortie Bagersee	0:04:17	0:00:06	0:03:13	0:01:54	
K7	entrée sur la N353	0:09:09	0:00:44	0:13:27	0:07:47	
K8	Pont Pflimlin	0:01:38	0:00:03	0:01:35	0:01:47	
K9	Sortie 55 de l'E4	0:10:23	0:00:26	0:09:39	0:08:33	
K10	Gare d'Offenbourg	0:09:49	0:01:24	0:08:08	0:06:33	
TOTAL		0:46	0:02	1:01	0:42	0:36

Moy HPM : Moyenne Heure de Pointe du Matin
 Et HPM : Ecart Type Heure de Pointe du Matin
 HC : Heures Creuses
 TPV : Temps de parcours à vide
 TC : Transports en Commun

- Temps de parcours très aléatoires
- Temps de parcours variables
- TOP
- Trafic très chargé
- Trafic perturbé
- Trafic fluide

ITINERAIRE L : ERSTEIN-STRASBOURG

Heure de pointe du matin
7h00-9h00

Sens : Strasbourg - Erstein



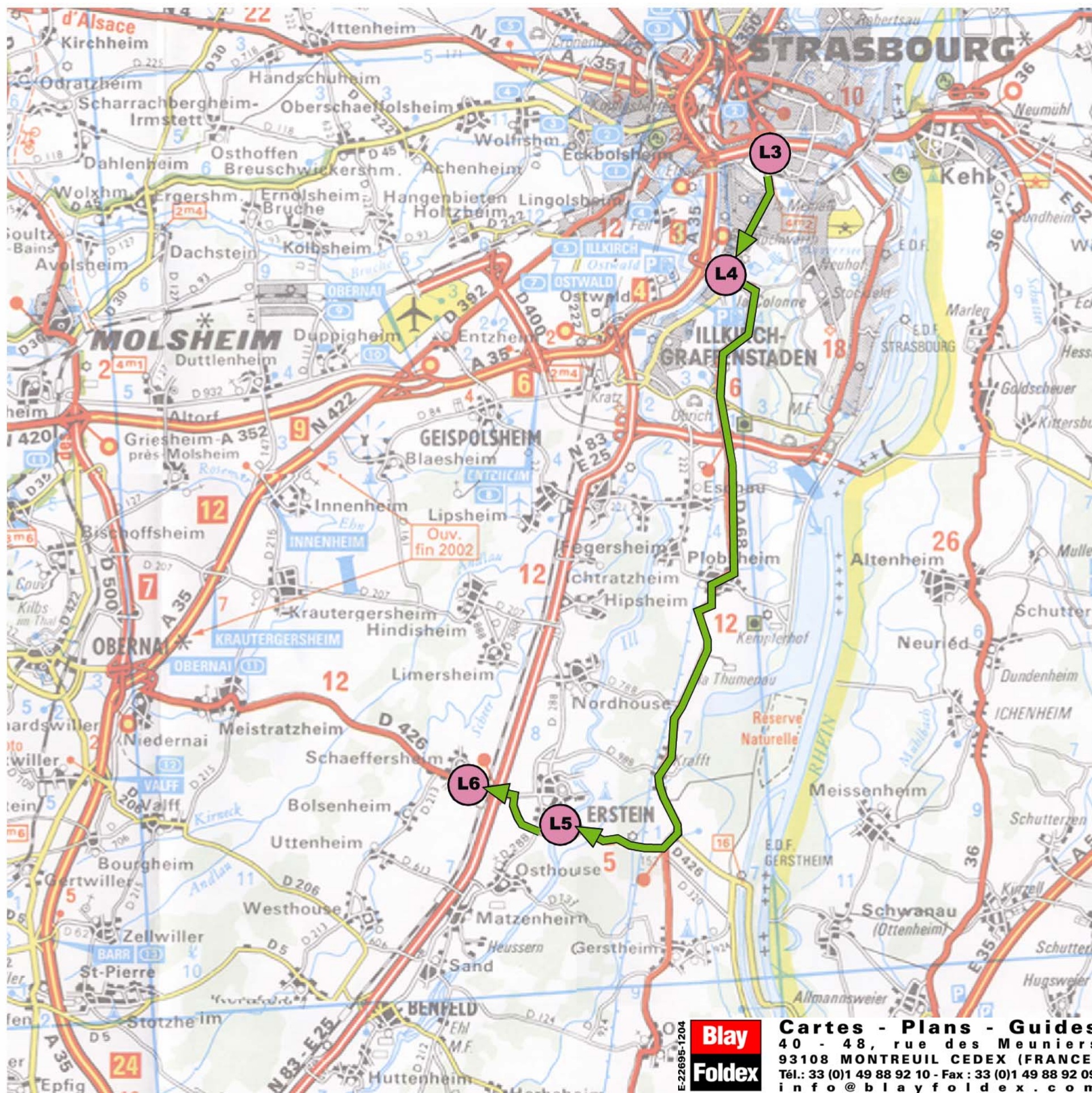
Extrait du plan de ville de Strasbourg – IGN Paris 2004 – Autorisation n° 70 40042

TOP		Moy HPM	Et HPM	HC	TPV	TC
L1	Gare centrale	0:00:00	0:00:00	0:00:00	0:00:00	0:00:00
L2	Station tram esplanade	0:10:56	0:01:13	0:12:23	0:10:10	
L3	Station tram étoile bourse	0:05:26	0:00:43	0:06:09	0:05:38	
L4	Carrefour Auchan Baggersee	0:11:13	0:01:27	0:10:48	0:12:03	
L5	Erstein centre	0:17:53	0:02:44	0:21:44	0:17:39	
L6	Erstein gare	0:04:08	0:00:57	0:04:39	0:04:01	
TOTAL		0:49	0:01	0:55	0:49	0:20

Moy HPM : Moyenne Heure de Pointe du Matin
Et HPM : Ecart Type Heure de Pointe du Matin
HC : Heures Creuses
TPV : Temps de parcours à vide
TC : Transports en Commun

- Temps de parcours très aléatoires
- Temps de parcours variables
- TOP
- Trafic très chargé
- Trafic perturbé
- Trafic fluide

Suite du parcours page suivante



ITINERAIRE L : ERSTEIN - STRASBOURG

Heure de pointe du matin
7h00-9h00

Sens : Strasbourg - Erstein

TOP		Moy HPM	Et HPM	HC	TPV	TC
L1	Gare centrale	0:00:00	0:00:00	0:00:00	0:00:00	0:00:00
L2	Station tram esplanade	0:10:56	0:01:13	0:12:23	0:10:10	
L3	Station tram étoile bourse	0:05:26	0:00:43	0:06:09	0:05:38	
L4	Carrefour Auchan Baggersee	0:11:13	0:01:27	0:10:48	0:12:03	
L5	Erstein centre	0:17:53	0:02:44	0:21:44	0:17:39	
L6	Erstein gare	0:04:08	0:00:57	0:04:39	0:04:01	
TOTAL		0:49	0:01	0:55	0:49	0:20

Moy HPM : Moyenne Heure de Pointe du Matin
Et HPM : Ecart Type Heure de Pointe du Matin
HC : Heures Creuses
TPV : Temps de parcours à vide
TC : Transports en Commun

- Temps de parcours très aléatoires
- Temps de parcours variables
- TOP
- Trafic très chargé
- Trafic perturbé
- Trafic fluide

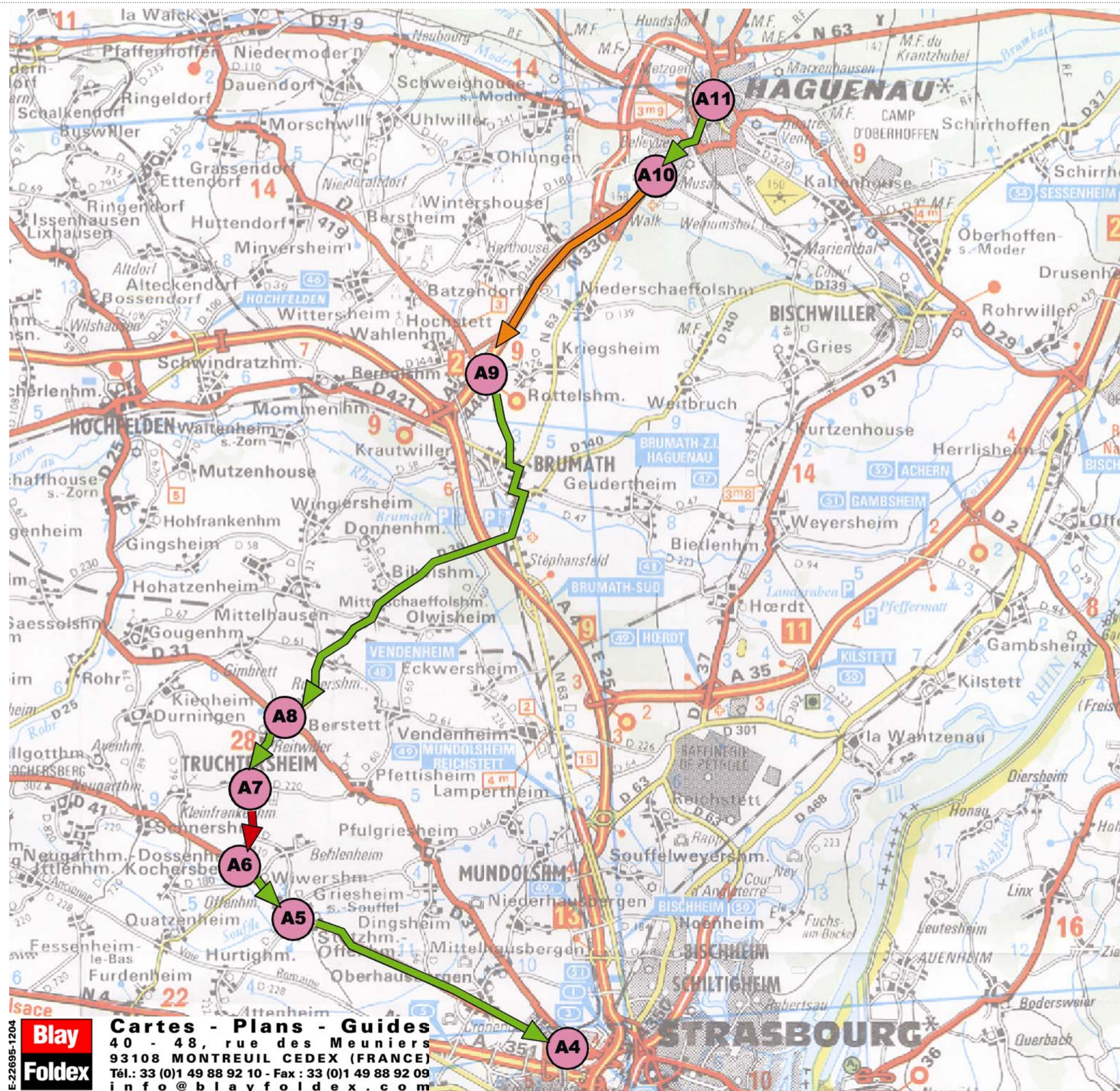
Blay Foldex
E-22695-1204
Cartes - Plans - Guides
40 - 48, rue des Meuniers
93108 MONTREUIL CEDEX (FRANCE)
Tél.: 33 (0)1 49 88 92 10 - Fax: 33 (0)1 49 88 92 09
info@blayfoldex.com

3. HEURE DE POINTE DU SOIR, sens ALLER

ITINERAIRE A : HAGUENAU - STRASBOURG

Heure de pointe du soir
17h00-19h00

Sens : Haguenau - Strasbourg



TOP		Moy HPS	Et HPS	HC	TPV	TC
A11	Gare de Haguenau	0:00:00	0:00:00	0:00:00	0:00:00	0:00:00
A10	RP sortie de Haguenau	0:05:45	0:00:56	0:05:04	0:05:22	
A9	Echangeur de l'Autoroute A4	0:05:14	0:00:55	0:05:01	0:04:14	
A8	Intersection D30/D31	0:15:08	0:00:41	0:15:22	0:16:23	
A7	Entrée Truchtersheim	0:02:03	0:00:31	0:02:03	0:05:43	
A6	Intersection D41/D30	0:03:53	0:00:32	0:05:32	0:01:27	
A5	RP sortie Oberhausbergen	0:07:43	0:00:25	0:07:19	0:07:12	
A4	Rotonde	0:08:03	0:00:48	0:04:52	0:07:33	
A3	Gare centrale	0:04:28	0:00:40	00:03:08	0:04:02	
A2	Station tram étoile bourse	0:07:14	0:01:37	0:07:40	0:05:51	
A1	Station tram Esplanade	0:03:46	0:01:05	0:05:59	0:04:10	
TOTAL		1:03	0:03	1:02	1:02	0:48

Moy HPS : Moyenne Heure de Pointe du Soir
Et HPS : Ecart Type Heure de Pointe du Soir
HC : Heures Creuses
TPV : Temps de parcours à vide
TC : Transports en Commun

- Temps de parcours très aléatoires
- Temps de parcours variables
- TOP
- Trafic très chargé
- Trafic perturbé
- Trafic fluide

Suite du parcours page suivante

ITINERAIRE A : HAGUENAU - STRASBOURG

Heure de pointe du soir
17h00-19h00

Sens : Haguenau - Strasbourg



TOP		Moy HPS	Et HPS	HC	TPV	TC
A11	Gare de Haguenau	0:00:00	0:00:00	0:00:00	0:00:00	0:00:00
A10	RP sortie de Haguenau	0:05:45	0:00:56	0:05:04	0:05:22	
A9	Echangeur de l'Autoroute A4	0:05:14	0:00:55	0:05:01	0:04:14	
A8	Intersection D30/D31	0:15:08	0:00:41	0:15:22	0:16:23	
A7	Entrée Truchtersheim	0:02:03	0:00:31	0:02:03	0:05:43	
A6	Intersection D41/D30	0:03:53	0:00:32	0:05:32	0:01:27	
A5	RP sortie Oberhausbergen	0:07:43	0:00:25	0:07:19	0:07:12	
A4	Rotonde	0:08:03	0:00:48	0:04:52	0:07:33	
A3	Gare centrale	0:04:28	0:00:40	00:03:08	0:04:02	
A2	Station tram étoile bourse	0:07:14	0:01:37	0:07:40	0:05:51	
A1	Station tram Esplanade	0:03:46	0:01:05	0:05:59	0:04:10	
TOTAL		1:03	0:03	1:02	1:02	0:48

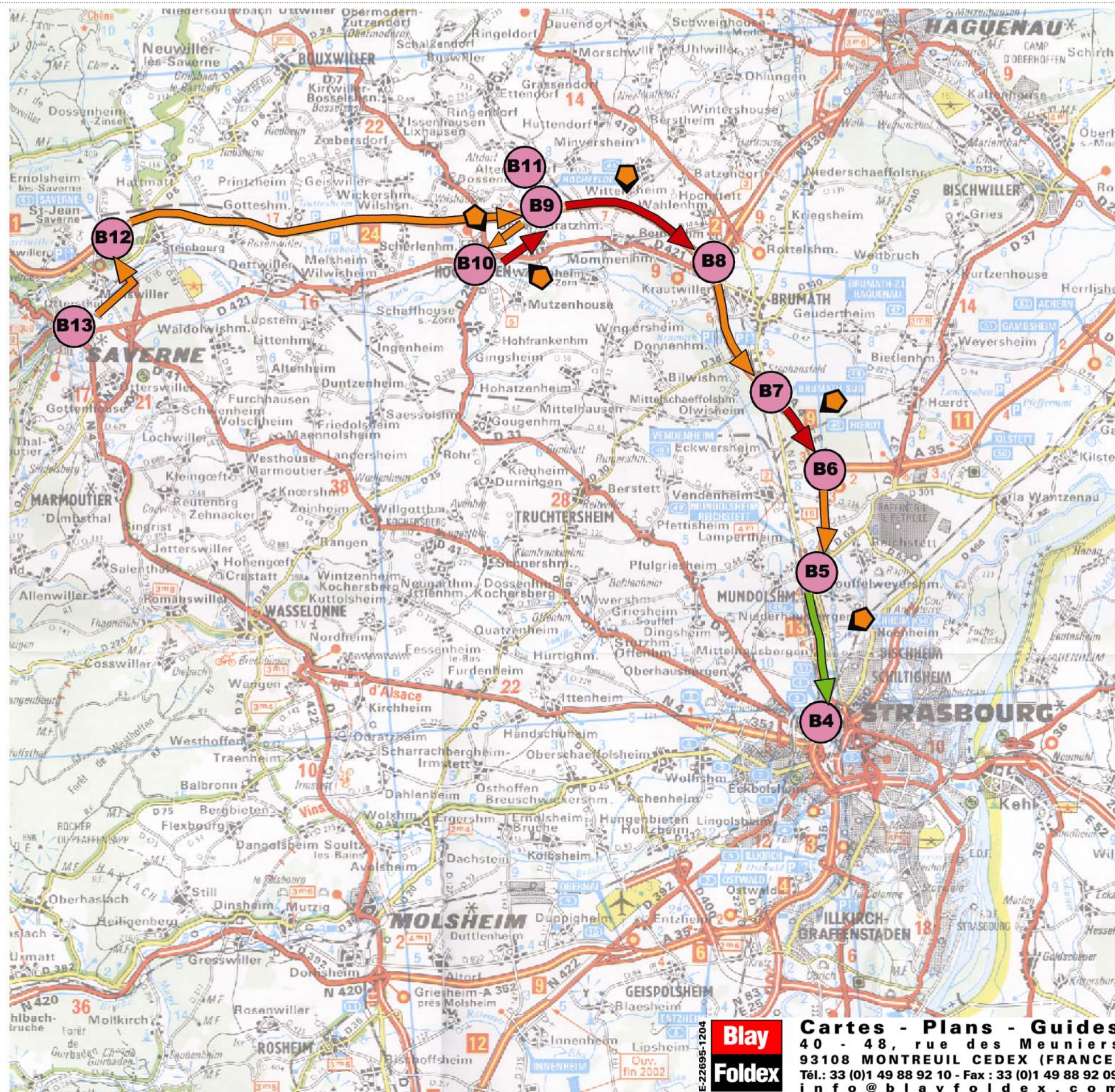
Moy HPS : Moyenne Heure de Pointe du Soir
Et HPS : Ecart Type Heure de Pointe du Soir
HC : Heures Creuses
TPV : Temps de parcours à vide
TC : Transports en Commun

- Temps de parcours très aléatoires
- Temps de parcours variables
- TOP
- Trafic très chargé
- Trafic perturbé
- Trafic fluide

ITINERAIRE B : SAVERNE - STRASBOURG

Heure de pointe du soir
17h00-19h00

Sens : Saverne - Strasbourg



TOP		Moy HPS	Et HPS	HC	TPV	TC
B13	Gare de Saverne	0:00:00	0:00:00	0:00:00	0:00:00	0:00:00
B12	Péage Saverne	0:08:26	0:01:34	0:08:05	0:05:37	
B11	Barrière péage Schwindratzheim	0:12:25	0:01:54	0:15:11	0:08:21	
B10	Gare de Hochfelden	0:05:05	0:01:37	0:06:07	0:03:35	
B9	Barrière péage Schwindratzheim	0:04:29	0:01:04	0:03:04	0:02:19	
B8	Panneau sortie Haguenau	0:05:12	0:01:31	0:04:43	0:03:13	
B7	Panneau sortie Vendenheim	0:03:28	0:00:36	0:05:31	0:02:37	
B6	Panneau sortie Hoert	0:03:08	0:01:11	0:03:15	0:01:45	
B5	Panneau sortie Reichstett	0:02:04	0:00:34	0:01:32	0:01:38	
B4	Panneau autoroute	0:04:06	0:01:33	0:03:41	0:03:42	
B3	Bifurcation autoroute	0:04:25	0:01:22	0:05:09	0:02:34	
B2	Station tram étoile polygone	0:03:12	0:00:37	0:03:12	0:03:24	
B1	Station Tram esplanade	0:04:55	0:01:30	0:03:30	0:03:03	
TOTAL		1:00	0:04	1:03	0:42	0:56

Moy HPS : Moyenne Heure de Pointe du Soir
Et HPS : Ecart Type Heure de Pointe du Soir
HC : Heures Creuses
TPV : Temps de parcours à vide
TC : Transports en Commun

- Temps de parcours très aléatoires
- Temps de parcours variables
- TOP
- Trafic très chargé
- Trafic perturbé
- Trafic fluide

Suite du parcours page suivante

Blay Foldex
Cartes - Plans - Guides
40 - 48, rue des Meuniers
93108 MONTREUIL CEDEX (FRANCE)
Tél.: 33 (0)1 49 88 92 10 - Fax : 33 (0)1 49 88 92 09
info@blayfoldex.com

ITINERAIRE B : SAVERNE - STRASBOURG







Heure de pointe du soir
17h00-19h00

Sens : Saverne - Strasbourg



TOP		Moy HPS	Et HPS	HC	TPV	TC
B13	Gare de Saverne	0:00:00	0:00:00	0:00:00	0:00:00	0:00:00
B12	Péage Saverne	0:08:26	0:01:34	0:08:05	0:05:37	
B11	Barrière péage Schwindratzheim	0:12:25	0:01:54	0:15:11	0:08:21	
B10	Gare de Hochfelden	0:05:05	0:01:37	0:06:07	0:03:35	
B9	Barrière péage Schwindratzheim	0:04:29	0:01:04	0:03:04	0:02:19	
B8	Panneau sortie Haguenau	0:05:12	0:01:31	0:04:43	0:03:13	
B7	Panneau sortie Vendenheim	0:03:28	0:00:36	0:05:31	0:02:37	
B6	Panneau sortie Hoert	0:03:08	0:01:11	0:03:15	0:01:45	
B5	Panneau sortie Reichstett	0:02:04	0:00:34	0:01:32	0:01:38	
B4	Panneau autoroute	0:04:06	0:01:33	0:03:41	0:03:42	
B3	Bifurcation autoroute	0:04:25	0:01:22	0:05:09	0:02:34	
B2	Station tram étoile polygone	0:03:12	0:00:37	0:03:12	0:03:24	
B1	Station Tram esplanade	0:04:55	0:01:30	0:03:30	0:03:03	
TOTAL		1:00	0:04	1:03	0:42	0:56

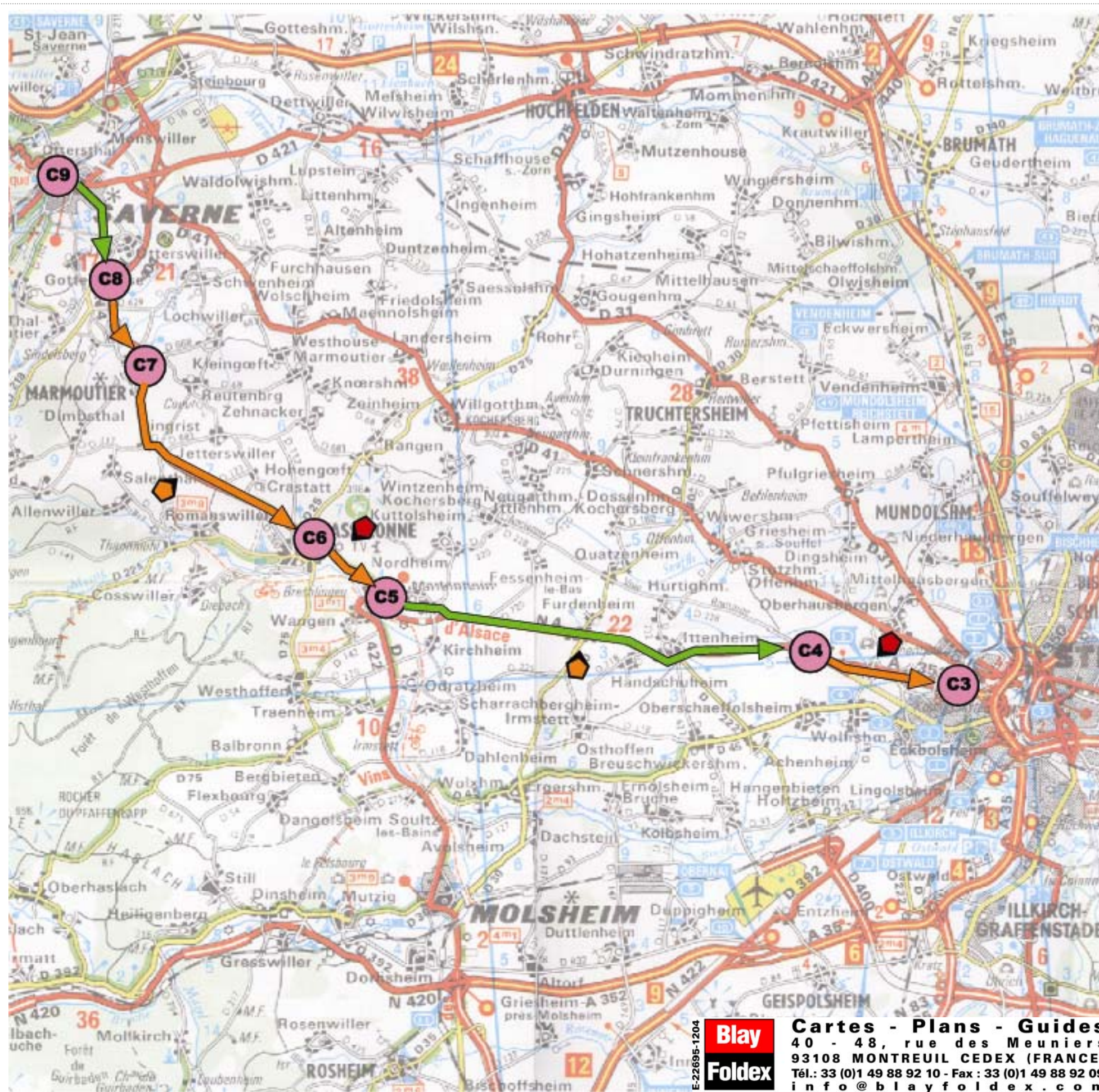
Moy HPS : Moyenne Heure de Pointe du Soir
Et HPS : Ecart Type Heure de Pointe du Soir
HC : Heures Creuses
TPV : Temps de parcours à vide
TC : Transports en Commun

-  Temps de parcours très aléatoires
-  Temps de parcours variables
-  TOP
-  Trafic très chargé
-  Trafic perturbé
-  Trafic fluide

ITINERAIRE C : SAVERNE - STRASBOURG

Heure de pointe du soir
17h00-19h00

Sens : Saverne - Strasbourg



TOP		Moy HPS	Et HPS	HC	TPV	TC
C9	Gare de Saverne	0:00:00	0:00:00	0:00:00	0:00:00	0:00:00
C8	Giratoire sortie Otterswiller	0:07:52	0:00:39	0:07:11	0:06:40	
C7	Marmoutier carrefour ZI	0:01:32	0:00:29	0:01:27	0:01:14	
C6	Wasselone entrée agglo	0:08:44	0:01:55	0:08:02	0:05:54	
C5	Marlenheim entrée d'agglo	0:04:26	0:03:11	0:03:02	0:02:55	
C4	Entrée sur l'A351	0:12:07	0:02:50	0:13:27	0:13:30	
C3	Entrée sur l'A35	0:04:44	0:02:57	0:03:33	0:03:10	
C2	Passage sous tunnel	0:01:16	0:00:12	0:00:59	0:01:02	
C1	Place de l'homme de fer	0:03:24	0:00:55	0:02:42	0:02:42	
TOTAL		0:44	0:03	0:40	0:37	0:45

Moy HPS : Moyenne Heure de Pointe du Soir
Et HPS : Ecart Type Heure de Pointe du Soir
HC : Heures Creuses
TPV : Temps de parcours à vide
TC : Transports en Commun vide
TC : Transports en Commun

- Temps de parcours très aléatoires
- Temps de parcours variables
- TOP
- Trafic très chargé
- Trafic perturbé
- Trafic fluide

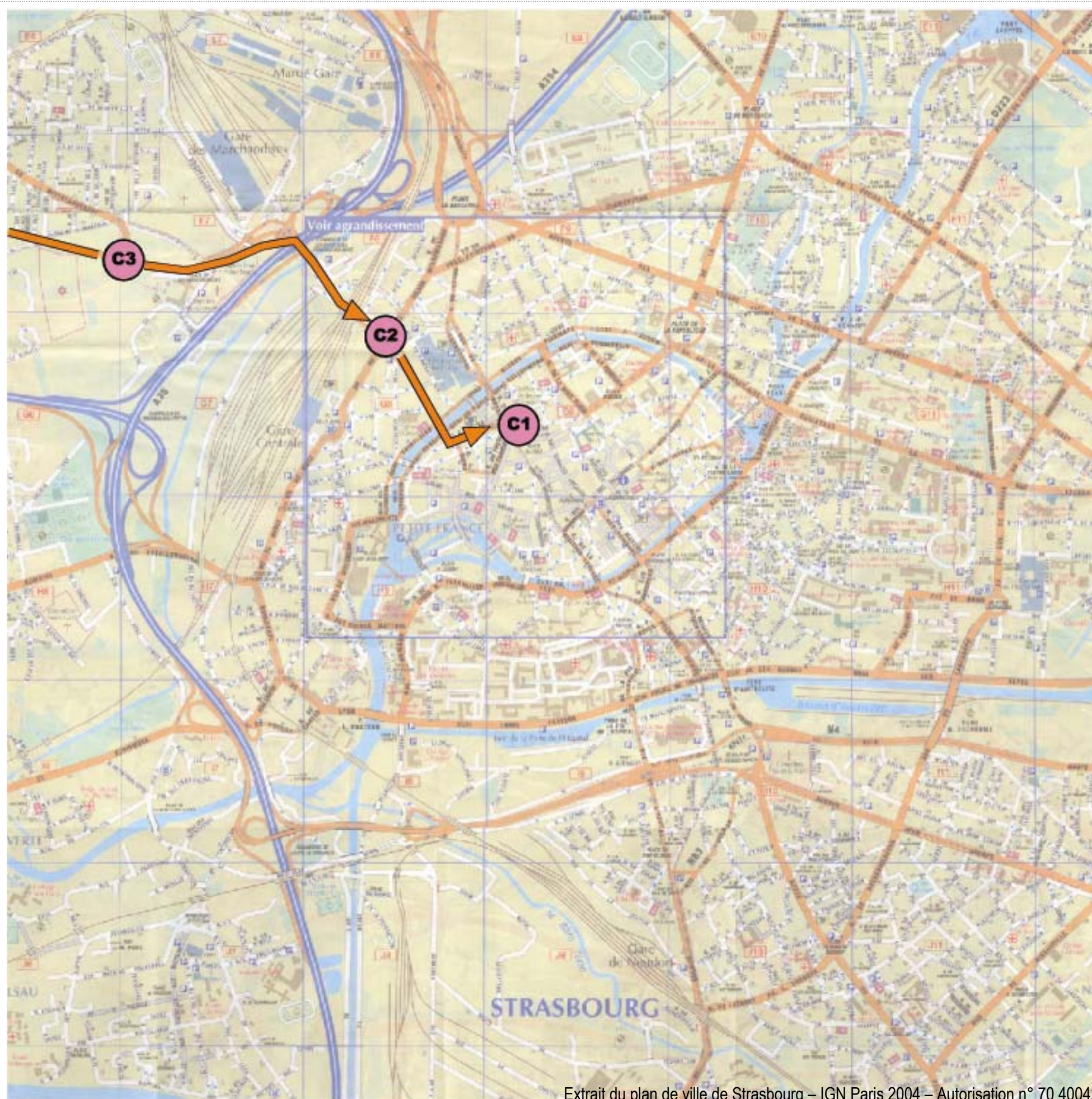
Blay
Foldex
E-22695-1204
Cartes - Plans - Guides
40 - 48, rue des Meuniers
93108 MONTREUIL CEDEX (FRANCE)
Tél.: 33 (0)1 49 88 92 10 - Fax : 33 (0)1 49 88 92 09
info@blayfoldex.com

Suite du parcours page suivante

ITINERAIRE C : SAVERNE - STRASBOURG

Heure de pointe du soir
17h00-19h00

Sens : Saverne - Strasbourg



TOP		Moy HPS	Et HPS	HC	TPV	TC
C9	Gare de Saverne	0:00:00	0:00:00	0:00:00	0:00:00	0:00:00
C8	Giratoire sortie Otterswiller	0:07:52	0:00:39	0:07:11	0:06:40	
C7	Marmoutier carrefour ZI	0:01:32	0:00:29	0:01:27	0:01:14	
C6	Wasselone entrée agglo	0:08:44	0:01:55	0:08:02	0:05:54	
C5	Marlenheim entrée d'agglo	0:04:26	0:03:11	0:03:02	0:02:55	
C4	Entrée sur l'A351	0:12:07	0:02:50	0:13:27	0:13:30	
C3	Entrée sur l'A35	0:04:44	0:02:57	0:03:33	0:03:10	
C2	Passage sous tunnel	0:01:16	0:00:12	0:00:59	0:01:02	
C1	Place de l'homme de fer	0:03:24	0:00:55	0:02:42	0:02:42	
TOTAL		0:44	0:03	0:40	0:37	0:45

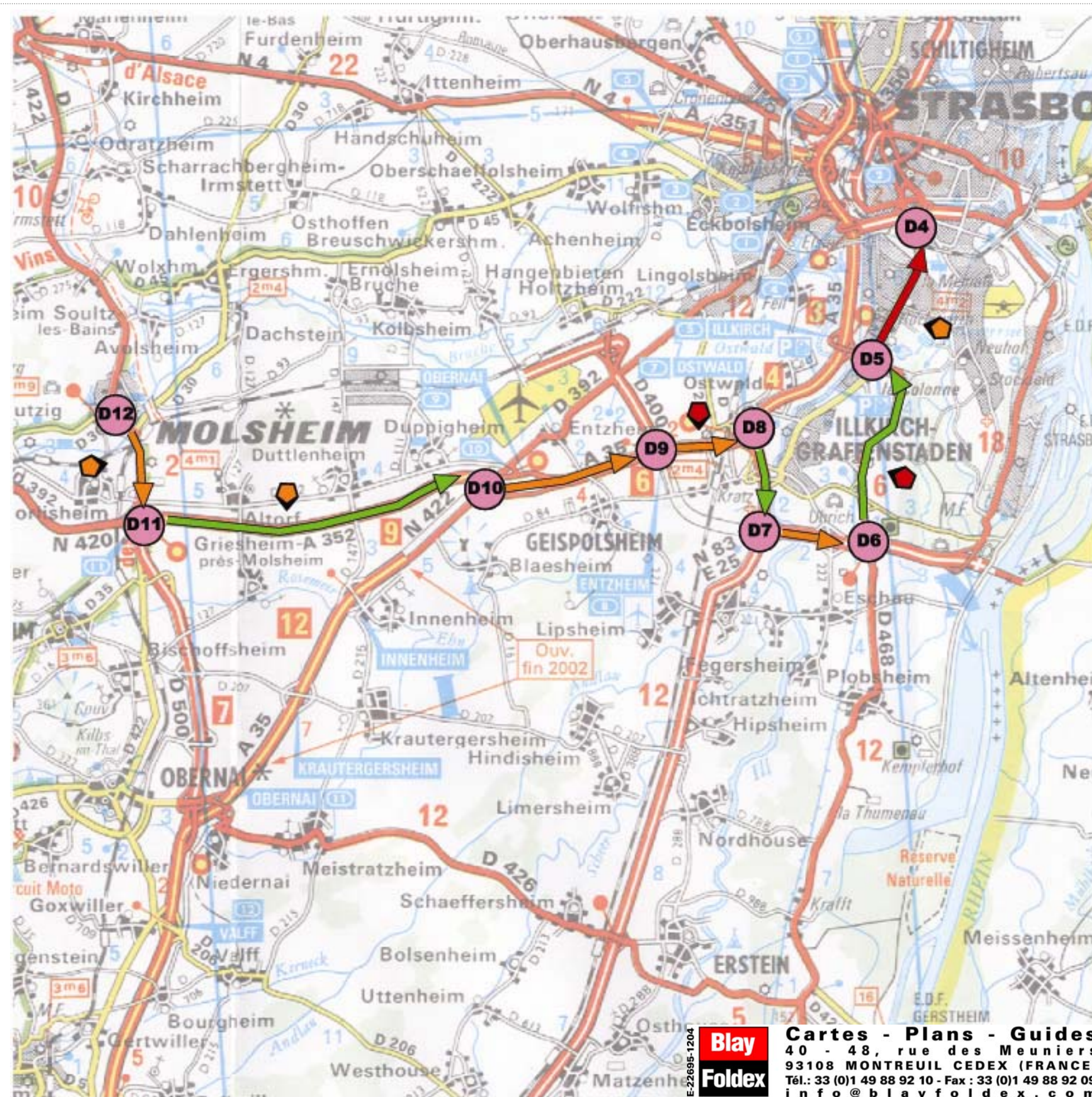
Moy HPS : Moyenne Heure de Pointe du Soir
Et HPS : Ecart Type Heure de Pointe du Soir
HC : Heures Creuses
TPV : Temps de parcours à vide
TC : Transports en Commun

- Temps de parcours très aléatoires
- Temps de parcours variables
- TOP
- Trafic très chargé
- Trafic perturbé
- Trafic fluide

ITINERAIRE D : MOLSHEIM - STRASBOURG

Heure de pointe du soir
17h00-19h00

Sens : Molsheim - Strasbourg



TOP		Moy HPS	Et HPS	HC	TPV	TC
D12	Gare de Molsheim	0:00:00	0:00:00	0:00:00	0:00:00	0:00:00
D11	Entrée N352	0:05:18	0:01:13	0:04:15	0:03:22	
D10	Panneau sortie Entzheim	0:03:03	0:01:20	0:04:00	0:03:36	
D9	Panneau sortie Geispolsheim	0:02:24	0:00:32	0:02:03	0:01:54	
D8	Entrée sur la N083	0:03:01	0:01:57	0:02:05	0:02:05	
D7	Entree N 353	0:01:38	0:00:19	0:01:36	0:01:37	
D6	Sortie parc des innovations	0:02:12	0:00:07	0:02:15	0:01:33	
D5	Carrefour Auchan Baggersee	0:07:44	0:05:32	0:05:11	0:07:48	
D4	station tram étoile polygone	0:12:45	0:05:03	0:07:52	0:02:31	
D3	Entrée A350	0:02:53	0:01:03	00:02:12	0:01:26	
D2	Passage sous tunnel	0:04:36	0:03:07	0:02:32	0:02:35	
D1	Place de homme de fer	0:03:00	0:01:23	0:02:38	0:02:42	
TOTAL		0:48	0:10	0:36	0:31	0:30

Moy HPS : Moyenne Heure de Pointe du Soir
Et HPS : Ecart Type Heure de Pointe du Soir
HC : Heures Creuses
TPV : Temps de parcours à vide
TC : Transports en Commun

- Temps de parcours très aléatoires
- Temps de parcours variables
- TOP
- Trafic très chargé
- Trafic perturbé
- Trafic fluide

Suite du parcours page suivante

ITINERAIRE D : MOLSHEIM - STRASBOURG

Heure de pointe du soir
17h00-19h00

Sens : Molsheim - Strasbourg



TOP		Moy HPS	Et HPS	HC	TPV	TC
D12	Gare de Molsheim	0:00:00	0:00:00	0:00:00	0:00:00	0:00:00
D11	Entrée N352	0:05:18	0:01:13	0:04:15	0:03:22	
D10	Panneau sortie Entzheim	0:03:03	0:01:20	0:04:00	0:03:36	
D9	Panneau sortie Geispolsheim	0:02:24	0:00:32	0:02:03	0:01:54	
D8	Entrée sur la N083	0:03:01	0:01:57	0:02:05	0:02:05	
D7	Entree N 353	0:01:38	0:00:19	0:01:36	0:01:37	
D6	Sortie parc des innovations	0:02:12	0:00:07	0:02:15	0:01:33	
D5	Carrefour Auchan Baggersee	0:07:44	0:05:32	0:05:11	0:07:48	
D4	station tram étoile polygone	0:12:45	0:05:03	0:07:52	0:02:31	
D3	Entrée A350	0:02:53	0:01:03	00:02:12	0:01:26	
D2	Passage sous tunnel	0:04:36	0:03:07	0:02:32	0:02:35	
D1	Place de homme de fer	0:03:00	0:01:23	0:02:38	0:02:42	
TOTAL		0:48	0:10	0:36	0:31	0:30

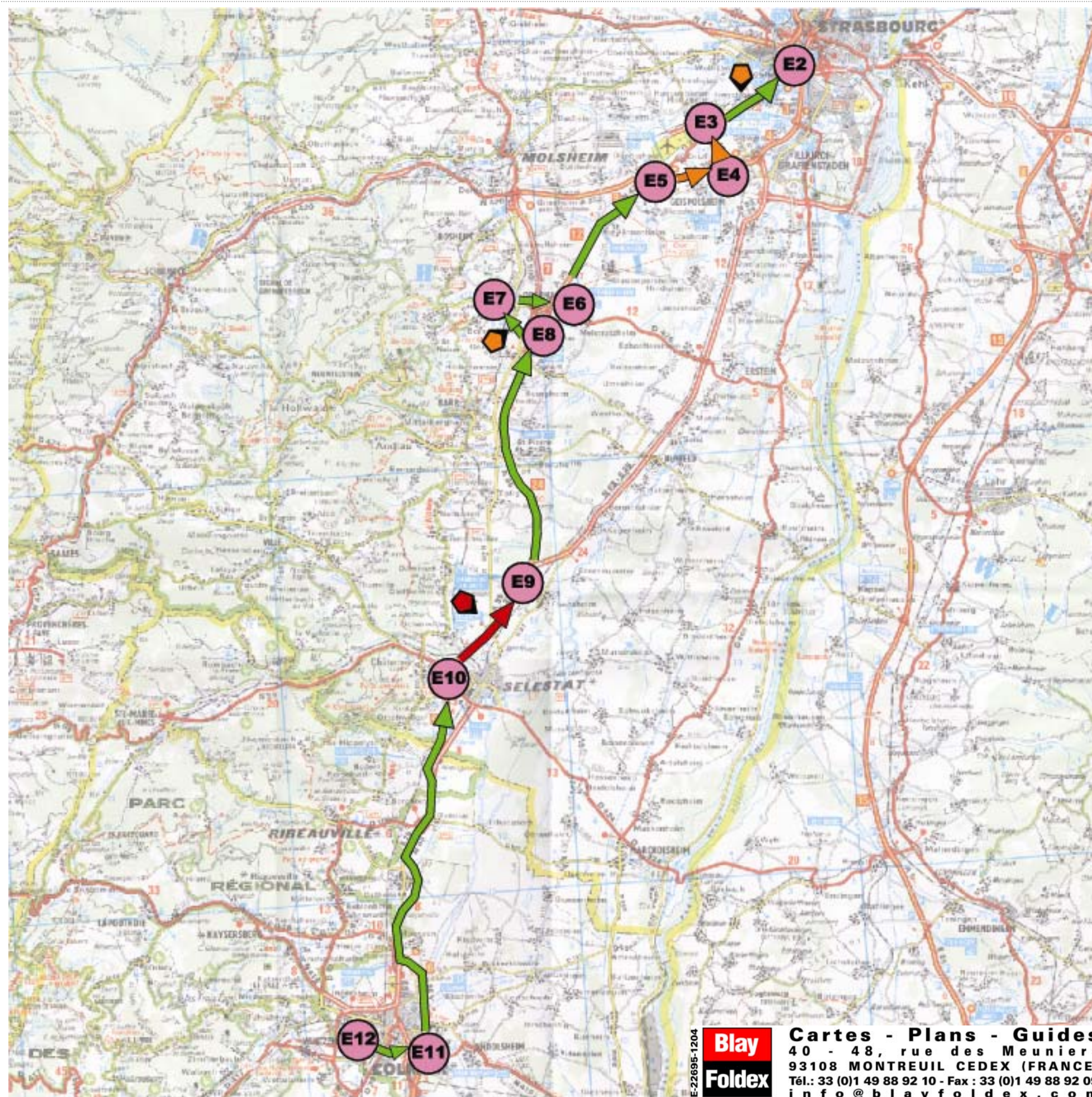
Moy HPS : Moyenne Heure de Pointe du Soir
Et HPS : Ecart Type Heure de Pointe du Soir
HC : Heures Creuses
TPV : Temps de parcours à vide
TC : Transports en Commun

- Temps de parcours très aléatoires
- Temps de parcours variables
- TOP
- Trafic très chargé
- Trafic perturbé
- Trafic fluide

ITINERAIRE E : COLMAR - STRASBOURG

Heure de pointe du soir
17h00-19h00

Sens : Colmar - Strasbourg



TOP		Moy HPS	Et HPS	HC	TPV	TC
E12	Gare de Colmar	0:00:00	0:00:00	0:00:00	0:00:00	0:00:00
E11	Entrée sur l'A35	0:07:43	0:01:20	0:07:05	0:07:04	
E10	Sortie Sélestat	0:13:46	0:00:45	0:15:00	0:12:58	
E9	Panneau sortie Molsheim	0:03:50	0:03:02	0:02:15	0:02:04	
E8	Sortie Erstein Obernai	0:06:31	0:00:06	0:07:00	0:06:52	
E7	Gare de Obernai	0:05:55	0:02:27	0:05:40	0:05:11	
E6	Panneaux A35 Strasbourg	0:03:34	0:00:36	0:07:00	0:03:17	
E5	Entrée A35	0:07:30	0:00:26	0:08:05	0:06:50	
E4	Sortie Entzheim D400	0:01:49	0:00:17	0:01:45	0:01:23	
E3	Intersection D400/D392	0:01:57	0:00:56	0:02:10	0:01:21	
E2	Carrefour Bd de Lyon	0:15:10	0:05:05	0:17:00	0:16:58	
E1	Gare centrale	0:02:54	0:01:27	0:05:00	0:03:25	
TOTAL		1:12	0:07	1:18	1:07	0:36

Moy HPS : Moyenne Heure de Pointe du Soir
Et HPS : Ecart Type Heure de Pointe du Soir
HC : Heures Creuses
TPV : Temps de parcours à vide
TC : Transports en Commun

- Temps de parcours très aléatoires
- Temps de parcours variables
- TOP
- Trafic très chargé
- Trafic perturbé
- Trafic fluide

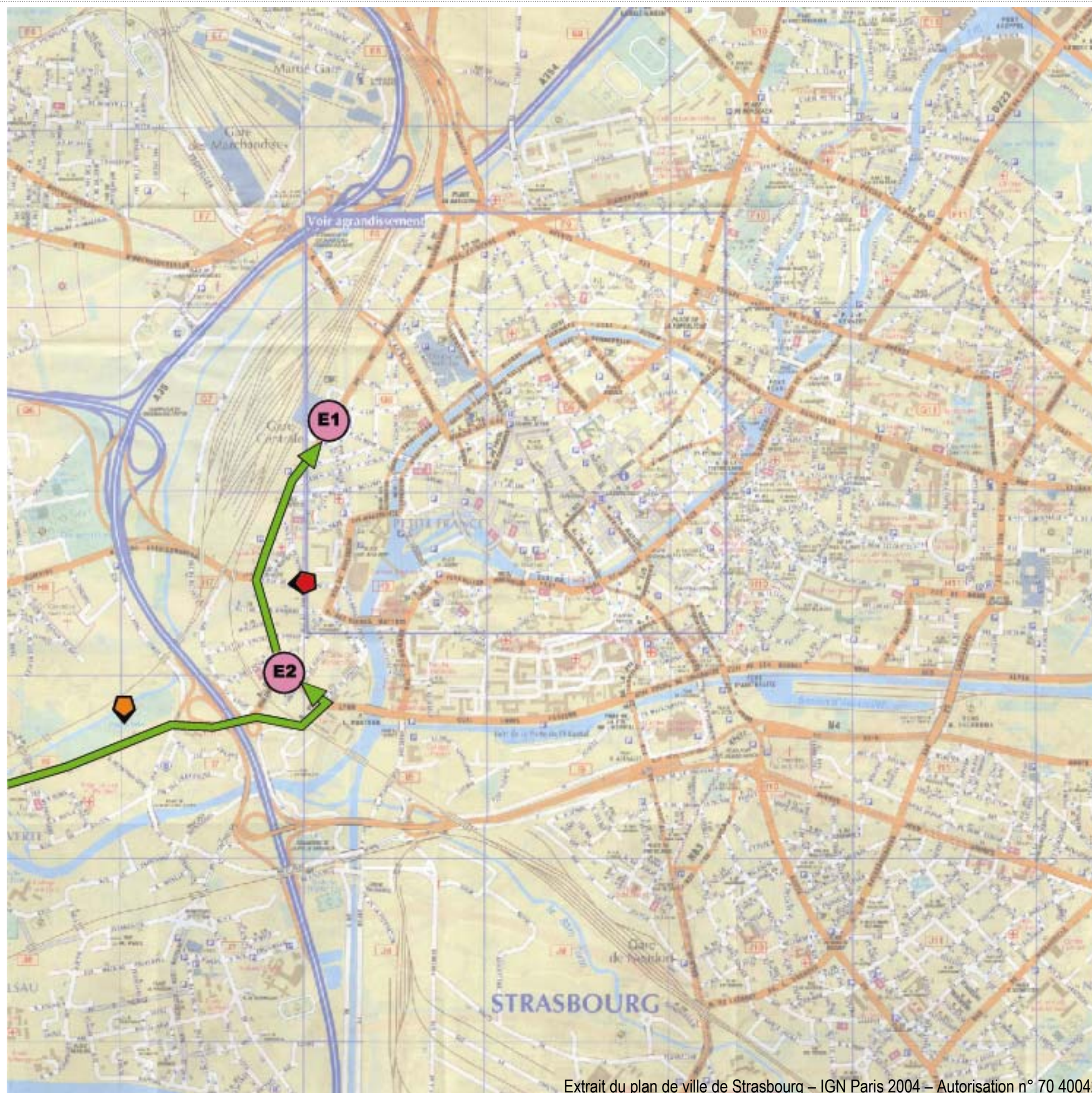
Suite du parcours page suivante

Blay
Foldex
40 - 48, rue des Meuniers
93108 MONTREUIL CEDEX (FRANCE)
Tél.: 33 (0)1 49 88 92 10 - Fax : 33 (0)1 49 88 92 09
info@blayfoldex.com

ITINERAIRE E : COLMAR - STRASBOURG

Heure de pointe du soir
17h00-19h00







Sens : Colmar - Strasbourg



Extrait du plan de ville de Strasbourg – IGN Paris 2004 – Autorisation n° 70 40042

TOP		Moy HPS	Et HPS	HC	TPV	TC
E12	Gare de Colmar	0:00:00	0:00:00	0:00:00	0:00:00	0:00:00
E11	Entrée sur l'A35	0:07:43	0:01:20	0:07:05	0:07:04	
E10	Sortie Sélestat	0:13:46	0:00:45	0:15:00	0:12:58	
E9	Panneau sortie Molsheim	0:03:50	0:03:02	0:02:15	0:02:04	
E8	Sortie Erstein Obernai	0:06:31	0:00:06	0:07:00	0:06:52	
E7	Gare de Obernai	0:05:55	0:02:27	0:05:40	0:05:11	
E6	Panneaux A35 Strasbourg	0:03:34	0:00:36	0:07:00	0:03:17	
E5	Entrée A35	0:07:30	0:00:26	0:08:05	0:06:50	
E4	Sortie Entzheim D400	0:01:49	0:00:17	0:01:45	0:01:23	
E3	Intersection D400/D392	0:01:57	0:00:56	00:02:10	0:01:21	
E2	Carrefour Bd de Lyon	0:15:10	0:05:05	0:17:00	0:16:58	
E1	Gare centrale	0:02:54	0:01:27	0:05:00	0:03:25	
TOTAL		1:12	0:07	1:18	1:07	0:36

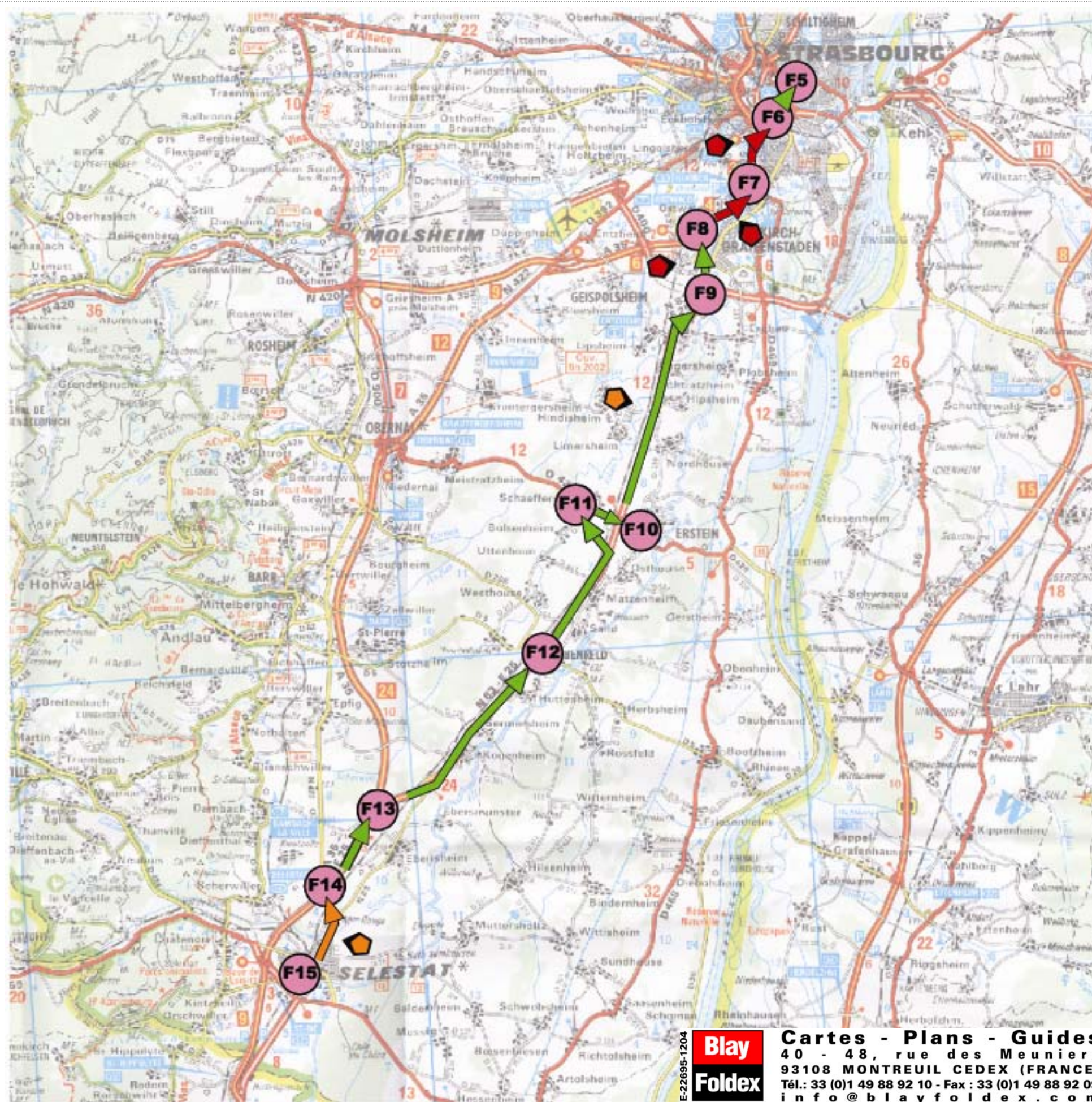
Moy HPS : Moyenne Heure de Pointe du Soir
Et HPS : Ecart Type Heure de Pointe du Soir
HC : Heures Creuses
TPV : Temps de parcours à vide
TC : Transports en Commun

-  Temps de parcours très aléatoires
-  Temps de parcours variables
-  TOP
-  Trafic très chargé
-  Trafic perturbé
-  Trafic fluide

ITINERAIRE F : SELESTAT - STRASBOURG

Heure de pointe du soir
17h00-19h00

Sens : Sélestat - Strasbourg



TOP		Moy HPS	Et HPS	HC	TPV	TC
F15	Sélestat gare	0:00:00	0:00:00	0:00:00	0:00:00	0:00:00
F14	Entrée A35 Strasbourg	0:09:47	0:02:42	0:08:56	0:07:33	
F13	Entrée N83	0:02:50	0:00:19	0:02:10	0:02:24	
F12	Panneau sortie Benfeld	0:04:57	0:00:22	0:04:51	0:05:18	
F11	Erstein gare	0:04:43	0:00:29	0:05:24	0:06:07	
F10	Entrée N83	0:00:47	0:00:17	0:00:32	0:00:51	
F9	Panneaux de la N 353	0:07:02	0:02:44	0:06:19	0:07:32	
F8	Entrée sur l'A35	0:03:16	0:02:54	0:02:26	0:03:20	
F7	Panneau sortie Baggersee	0:03:37	0:05:17	0:02:32	0:01:38	
F6	Sortie place de l'Etoile	0:04:42	0:03:11	0:00:50	0:02:00	
F5	Station tram étoile polygone	0:01:28	0:00:31	0:01:12	0:02:13	
F4	Entrée A35 Strasbourg	0:02:18	0:00:52	0:02:00	0:03:04	
F3	Sortie Avenue des Vosges	0:03:53	0:01:37	0:03:10	0:02:21	
F2	Carrefour Bd Clémenceau	0:03:58	0:01:38	0:04:07	0:02:28	
F1	Gare Centrale	0:02:52	0:00:40	0:04:02	0:03:34	
TOTAL		0:56	0:13	0:48	0:50	0:43

Moy HPS : Moyenne Heure de Pointe du Soir
Et HPS : Ecart Type Heure de Pointe du Soir
HC : Heures Creuses
TPV : Temps de parcours à vide
TC : Transports en Commun

- Temps de parcours très aléatoires
- Temps de parcours variables
- TOP
- Trafic très chargé
- Trafic perturbé
- Trafic fluide

Suite du parcours page suivante

Blay Foldex
Cartes - Plans - Guides
40 - 48, rue des Meuniers
93108 MONTREUIL CEDEX (FRANCE)
Tél.: 33 (0)1 49 88 92 10 - Fax : 33 (0)1 49 88 92 09
info@blayfoldex.com

ITINERAIRE F : SELESTAT - STRASBOURG

Heure de pointe du soir
17h00-19h00

Sens : Sélestat - Strasbourg



Extrait du plan de ville de Strasbourg – IGN Paris 2004 – Autorisation n° 70 40042

TOP		Moy HPS	Et HPS	HC	TPV	TC
F15	Sélestat gare	0:00:00	0:00:00	0:00:00	0:00:00	0:00:00
F14	Entrée A35 Strasbourg	0:09:47	0:02:42	0:08:56	0:07:33	
F13	Entrée N83	0:02:50	0:00:19	0:02:10	0:02:24	
F12	Panneau sortie Benfeld	0:04:57	0:00:22	0:04:51	0:05:18	
F11	Erstein gare	0:04:43	0:00:29	0:05:24	0:06:07	
F10	Entrée N83	0:00:47	0:00:17	0:00:32	0:00:51	
F9	Panneaux de la N 353	0:07:02	0:02:44	0:06:19	0:07:32	
F8	Entrée sur l'A35	0:03:16	0:02:54	0:02:26	0:03:20	
F7	Panneau sortie Baggersee	0:03:37	0:05:17	0:02:32	0:01:38	
F6	Sortie place de l'Etoile	0:04:42	0:03:11	0:00:50	0:02:00	
F5	Station tram étoile polygone	0:01:28	0:00:31	0:01:12	0:02:13	
F4	Entrée A35 Strasbourg	0:02:18	0:00:52	0:02:00	0:03:04	
F3	Sortie Avenue des Vosges	0:03:53	0:01:37	0:03:10	0:02:21	
F2	Carrefour Bd Clémenceau	0:03:58	0:01:38	0:04:07	0:02:28	
F1	Gare Centrale	0:02:52	0:00:40	0:04:02	0:03:34	
TOTAL		0:56	0:13	0:48	0:50	0:43

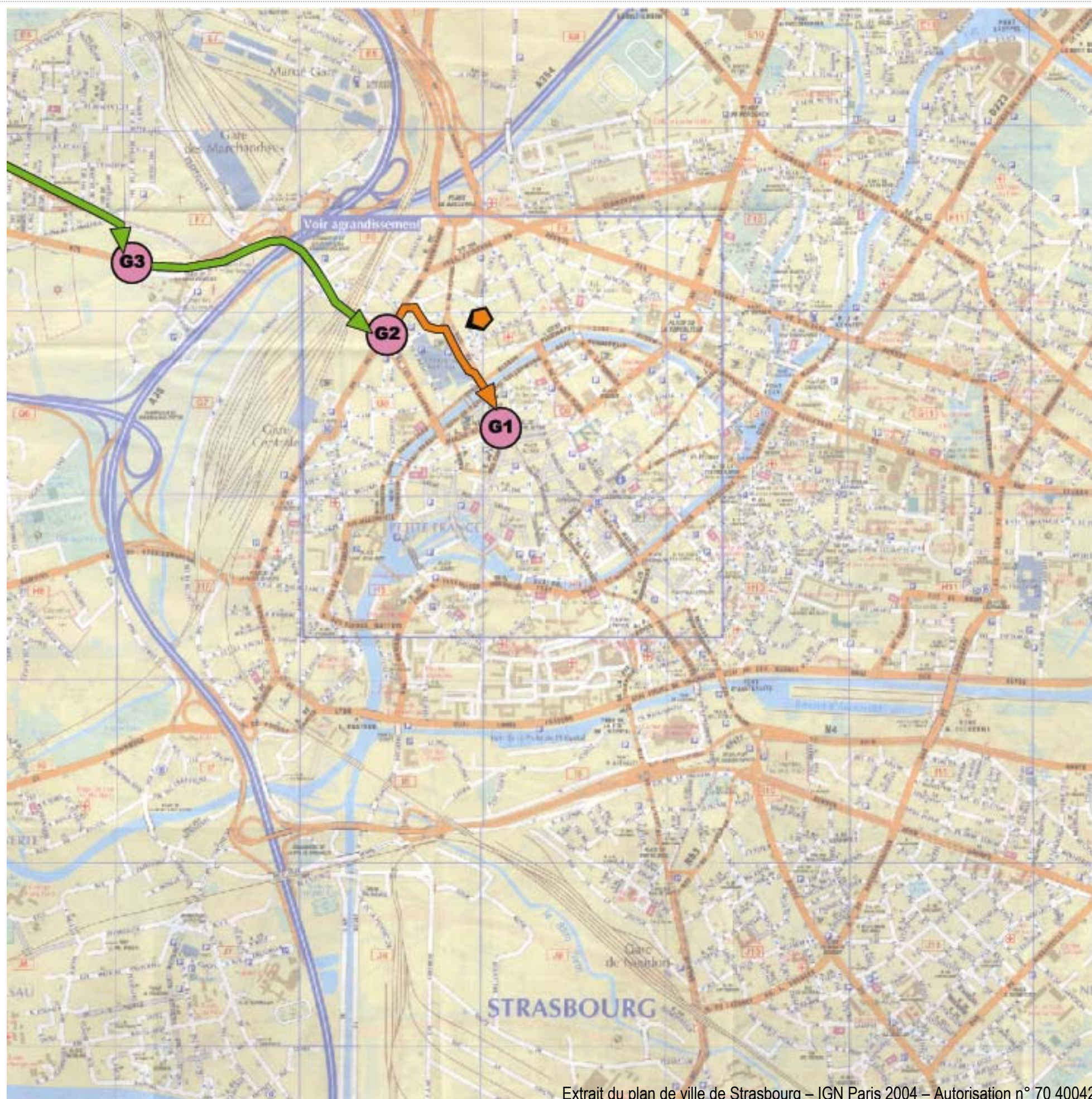
Moy HPS : Moyenne Heure de Pointe du Soir
Et HPS : Ecart Type Heure de Pointe du Soir
HC : Heures Creuses
TPV : Temps de parcours à vide
TC : Transports en Commun

- Temps de parcours très aléatoires
- Temps de parcours variables
- TOP
- Trafic très chargé
- Trafic perturbé
- Trafic fluide

ITINERAIRE G : TRUCHTERSHEIM - STRASBOURG

Heure de pointe du soir
17h00-19h00

Sens : Truchtersheim - Strasbourg



TOP		Moy HPS	Et HPS	HC	TPV	TC
G6	Truchtersheim centre	0:00:00	0:00:00	0:00:00	0:00:00	
G5	Intersection D30/D31	0:02:44	0:00:22	0:02:29	0:02:23	
G4	RP entrée Mittelhausbergen	0:09:26	0:00:40	0:11:45	0:08:16	
G3	Entrée sur la D31	0:07:13	0:00:44	0:08:46	0:07:54	
G2	Passage dans tunnel	0:01:51	0:00:24	0:02:10	0:01:34	
G1	Station tram Homme de Fer	0:03:17	0:01:02	0:02:26	0:02:34	
TOTAL		0:24	0:01	0:27	0:23	0:39

Moy HPS : Moyenne Heure de Pointe du Soir
Et HPS : Ecart Type Heure de Pointe du Soir
HC : Heures Creuses
TPV : Temps de parcours à vide
TC : Transports en Commun

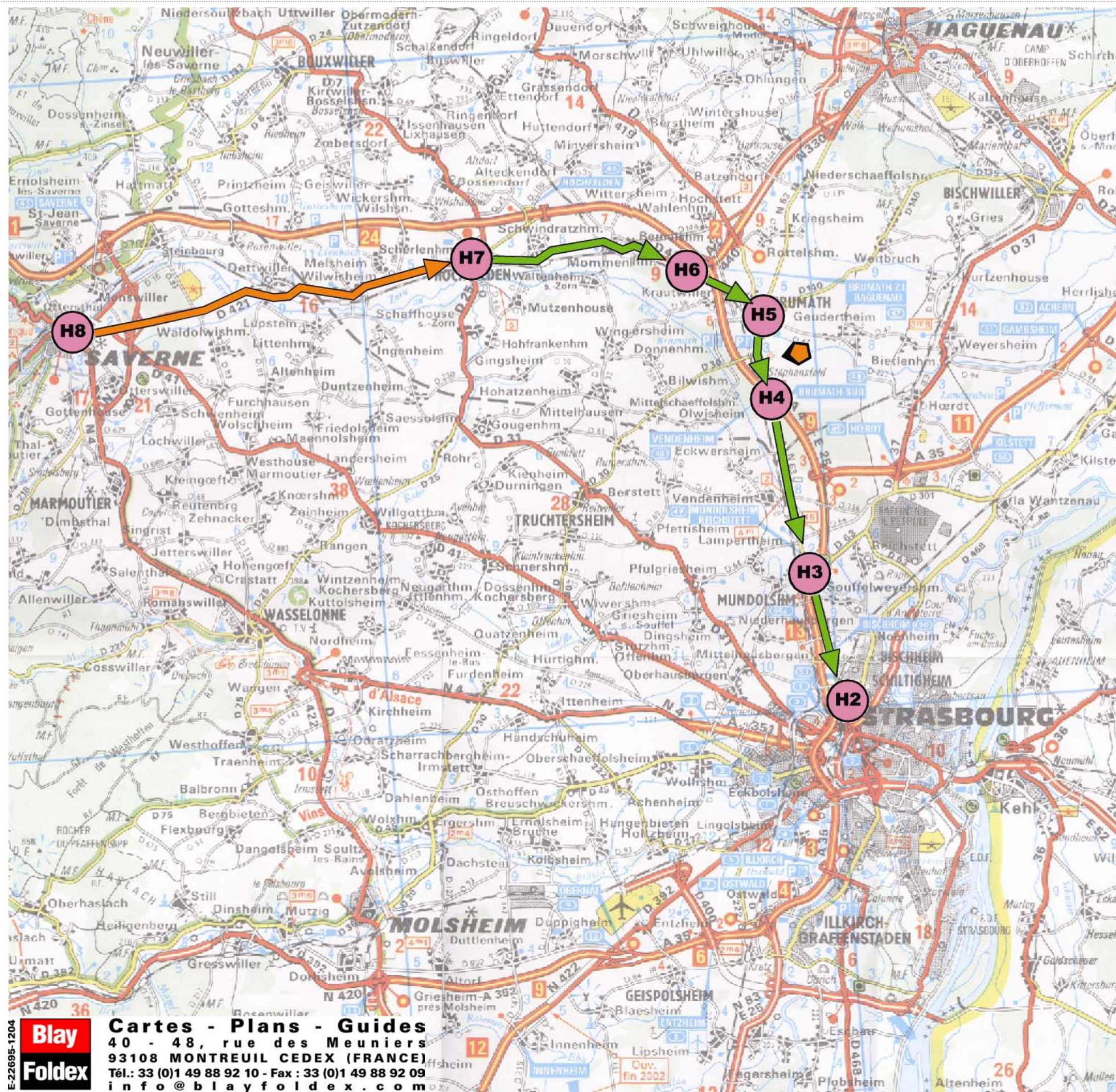
- Temps de parcours très aléatoires
- Temps de parcours variables
- TOP
- Trafic très chargé
- Trafic perturbé
- Trafic fluide

Suite du parcours page suivante

ITINERAIRE H : SAVERNE - STRASBOURG

Heure de pointe du soir
17h00-19h00

Sens : Saverne - Strasbourg



TOP		Moy HPS	Et HPS	HC	TPV	TC
H8	Gare de Saverne	0:00:00	0:00:00	0:00:00	0:00:00	0:00:00
H7	Hochfelden gare	0:20:29	0:03:28	0:19:23	0:17:08	
H6	Panneau Brumath Nord	0:08:47	0:00:39	0:10:09	0:09:16	
H5	Brumath	0:05:22	0:00:32	0:05:18	0:05:04	
H4	Panneau A4 Brumath Sud	0:04:50	0:01:39	0:06:18	0:07:27	
H3	Panneau A4 Reichstett	0:08:25	0:01:14	0:09:20	0:07:19	
H2	Place de Haguenau	0:10:48	0:01:26	0:11:32	0:12:04	
H1	Gare centrale	0:02:31	0:00:30	0:04:00	0:03:34	
TOTAL		1:01	0:02	1:06	1:02	0:40

Moy HPS : Moyenne Heure de Pointe du Soir
Et HPS : Ecart Type Heure de Pointe du Soir
HC : Heures Creuses
TPV : Temps de parcours à vide
TC : Transports en Commun

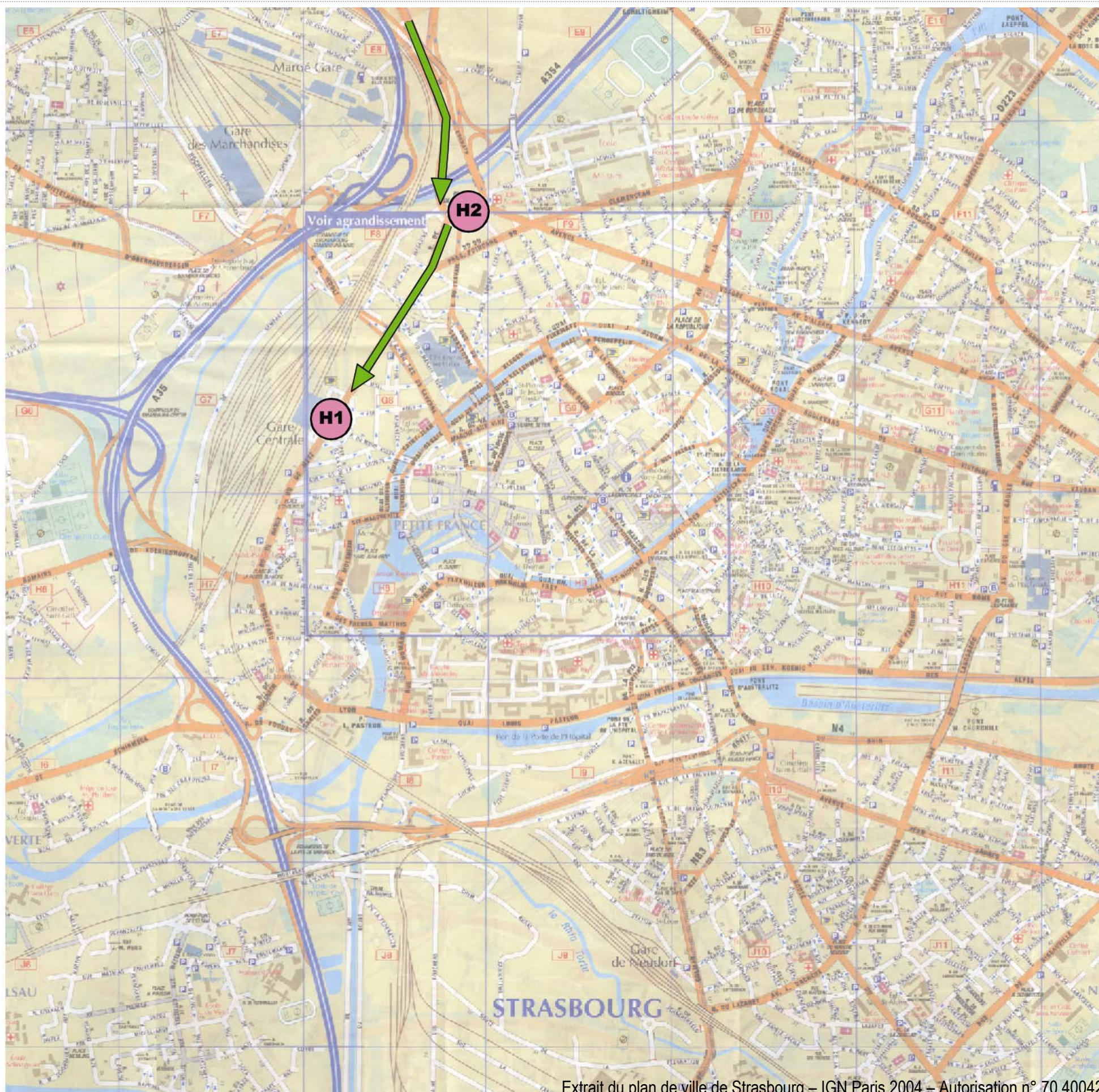
- Temps de parcours très aléatoires
- Temps de parcours variables
- TOP
- Trafic très chargé
- Trafic perturbé
- Trafic fluide

Suite du parcours page suivante

ITINERAIRE H : SAVERNE - STRASBOURG

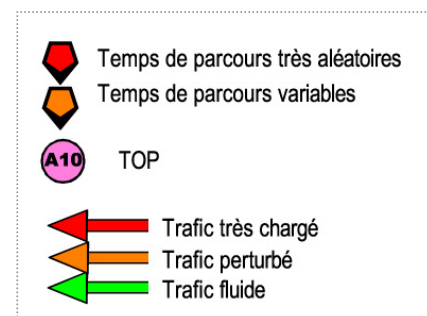
Heure de pointe du soir
17h00-19h00

Sens : Saverne - Strasbourg



TOP		Moy HPS	Et HPS	HC	TPV	TC
H8	Gare de Saverne	0:00:00	0:00:00	0:00:00	0:00:00	0:00:00
H7	Hochfelden gare	0:20:29	0:03:28	0:19:23	0:17:08	
H6	Panneau Brumath Nord	0:08:47	0:00:39	0:10:09	0:09:16	
H5	Brumath	0:05:22	0:00:32	0:05:18	0:05:04	
H4	Panneau A4 Brumath Sud	0:04:50	0:01:39	0:06:18	0:07:27	
H3	Panneau A4 Reichstett	0:08:25	0:01:14	0:09:20	0:07:19	
H2	Place de Haguenau	0:10:48	0:01:26	0:11:32	0:12:04	
H1	Gare centrale	0:02:31	0:00:30	0:04:00	0:03:34	
TOTAL		1:01	0:02	1:06	1:02	0:40

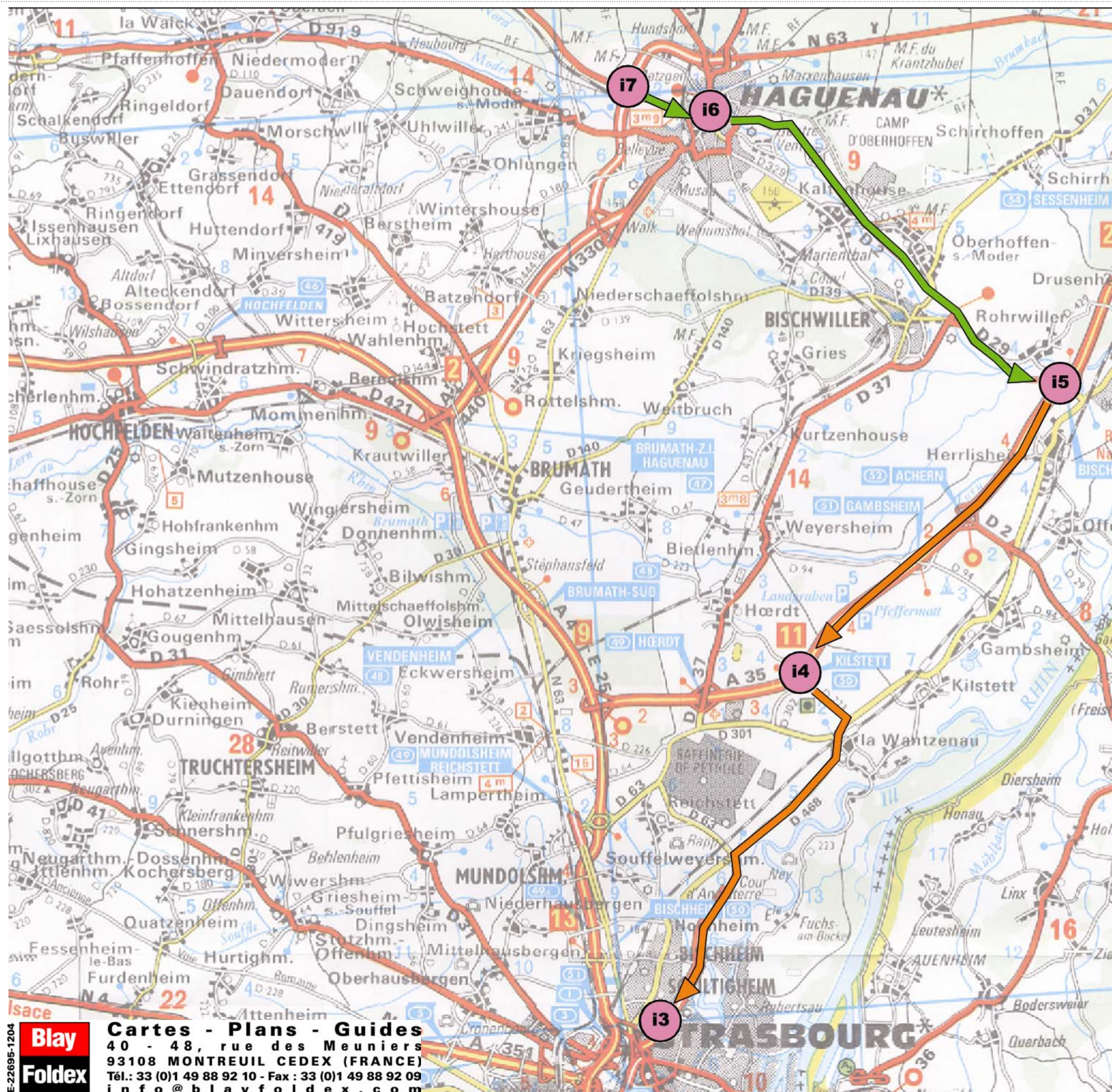
Moy HPS : Moyenne Heure de Pointe du Soir
Et HPS : Ecart Type Heure de Pointe du Soir
HC : Heures Creuses
TPV : Temps de parcours à vide
TC : Transports en Commun



ITINERAIRE I : HAGUENAU - STRASBOURG

Heure de pointe du soir
17h00-19h00

Sens : Haguenau - Strasbourg



TOP		Moy HPS	Et HPS	HC	TPV	TC
i7	Panneau direction autoroute	0:00:00	0:00:00	0:00:00	0:00:00	
i6	Carrefour de Haguenau	0:04:48	0:00:47	0:04:18	0:05:21	
i5	Entrée sur l'A35	0:12:27	0:00:44	0:15:28	0:13:46	
i4	Sortie de l'A35	0:06:13	0:00:12	0:06:49	0:05:04	
i3	Carrefour Rives de l'Aar A350	0:18:29	0:02:53	0:16:35	0:15:18	
i2	Station tram place de Bordeaux	0:03:58	0:01:04	0:06:09	0:02:35	
i1	Place de l'Homme de Fer	0:11:42	0:04:27	0:12:41	0:11:30	
TOTAL		0:57	0:04	1:02	0:53	0:37

Moy HPS : Moyenne Heure de Pointe du Soir
Et HPS : Ecart Type Heure de Pointe du Soir
HC : Heures Creuses
TPV : Temps de parcours à vide
TC : Transports en Commun

- Temps de parcours très aléatoires
- Temps de parcours variables
- TOP
- Trafic très chargé
- Trafic perturbé
- Trafic fluide

Suite du parcours page suivante

ITINERAIRE I : HAGUENAU - STRASBOURG

Heure de pointe du soir
17h00-19h00

Sens : Haguenau - Strasbourg



Extrait du plan de ville de Strasbourg – IGN Paris 2004 – Autorisation n° 70 40042

TOP		Moy HPS	Et HPS	HC	TPV	TC
17	Panneau direction autoroute	0:00:00	0:00:00	0:00:00	0:00:00	
16	Carrefour de Haguenau	0:04:48	0:00:47	0:04:18	0:05:21	
15	Entrée sur l'A35	0:12:27	0:00:44	0:15:28	0:13:46	
14	Sortie de l'A35	0:06:13	0:00:12	0:06:49	0:05:04	
13	Carrefour Rives de l'Aar A350	0:18:29	0:02:53	0:16:35	0:15:18	
12	Station tram place de Bordeaux	0:03:58	0:01:04	0:06:09	0:02:35	
11	Place de l'Homme de Fer	0:11:42	0:04:27	0:12:41	0:11:30	
TOTAL		0:57	0:04	1:02	0:53	0:37

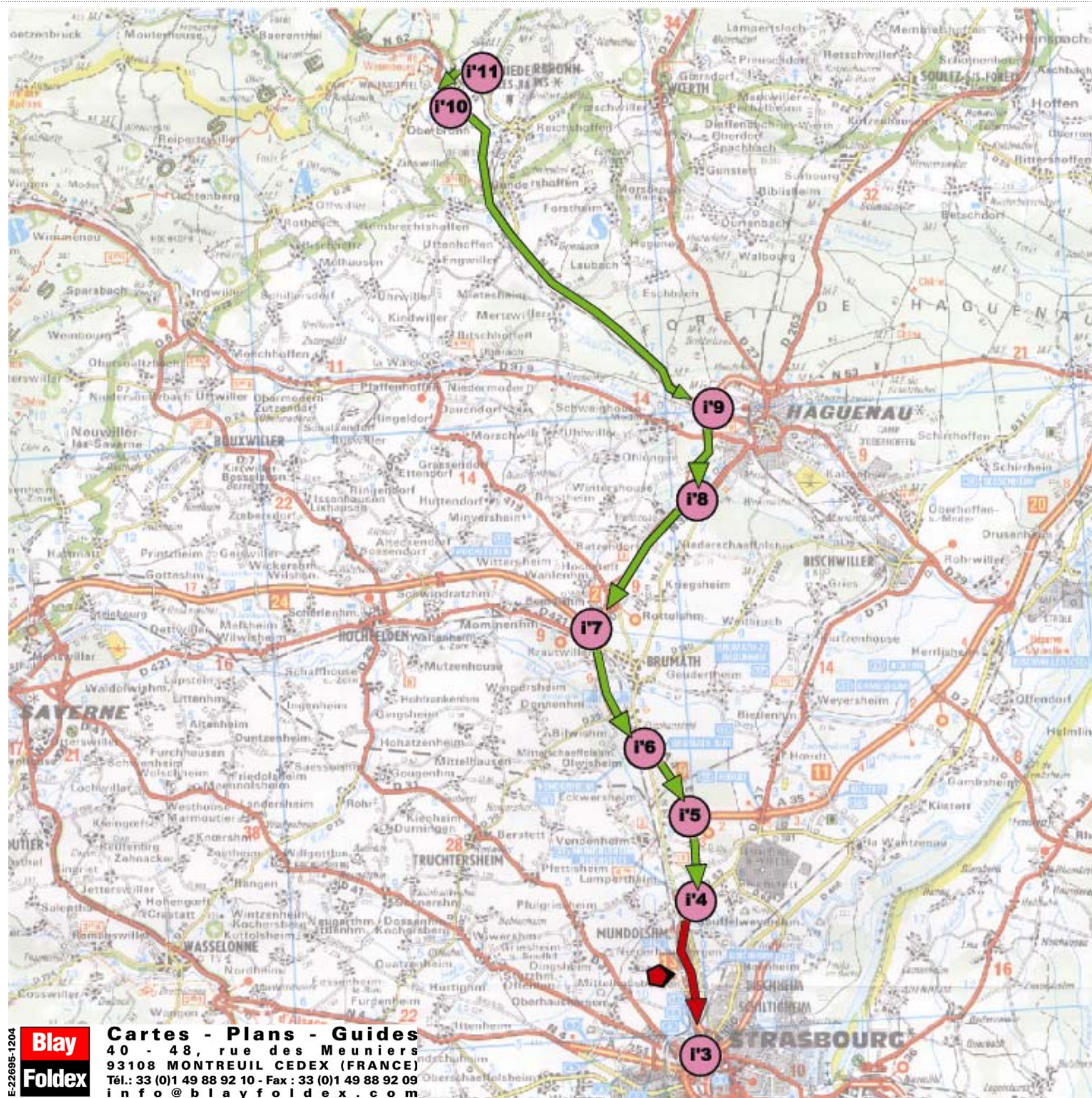
Moy HPS : Moyenne Heure de Pointe du Soir
Et HPS : Ecart Type Heure de Pointe du Soir
HC : Heures Creuses
TPV : Temps de parcours à vide
TC : Transports en Commun

- Temps de parcours très aléatoires
- Temps de parcours variables
- TOP
- Trafic très chargé
- Trafic perturbé
- Trafic fluide

ITINERAIRE I' : NIEDERBRONN - STRASBOURG

Heure de pointe du soir
17h00-19h00

Sens : Niederbronn - Strasbourg



TOP		Moy HPS	Et HPS	HC	TPV	TC
I'11	Gare de Niederbronn	0:00:00	0:00:00	0:00:00	0:00:00	
I'10	Carrefour D28	0:01:59	0:00:08	0:02:19	0:02:18	
I'9	Carrefour N62	0:16:18	0:00:46	0:18:02	0:14:00	
I'8	Sortie Strasbourg	0:02:34	0:00:11	0:02:49	0:02:40	
I'7	Entrée D444	0:04:35	0:00:24	0:04:43	0:04:23	
I'6	Panneau sortie Vendenheim	0:02:18	0:00:17	0:02:15	0:02:07	
I'5	Panneau sortie Hoert	0:01:55	0:00:09	0:02:01	0:01:45	
I'4	Panneau sortie Reichstett	0:01:37	0:00:13	0:01:32	0:01:23	
I'3	Sortie Cronenbourg	0:06:36	0:04:55	0:03:53	0:03:15	
I'2	Passage sous tunnel	0:02:03	0:00:22	0:02:33	0:03:03	
I'1	Station Homme de fer	0:03:34	0:02:00	0:04:39	0:02:27	
TOTAL		0:43	0:04	0:44	0:37	1:15

Moy HPS : Moyenne Heure de Pointe du Soir
Et HPS : Ecart Type Heure de Pointe du Soir
HC : Heures Creuses
TPV : Temps de parcours à vide
TC : Transports en Commun

- Temps de parcours très aléatoires
- Temps de parcours variables
- TOP
- Trafic très chargé
- Trafic perturbé
- Trafic fluide

Suite du parcours page suivante

ITINERAIRE I' : NIEDERBRONN - STRASBOURG

Heure de pointe du soir
17h00-19h00

Sens : Niederbronn - Strasbourg



TOP		Moy HPS	Et HPS	HC	TPV	TC
I'11	Gare de Niederbronn	0:00:00	0:00:00	0:00:00	0:00:00	
I'10	Carrefour D28	0:01:59	0:00:08	0:02:19	0:02:18	
I'9	Carrefour N62	0:16:18	0:00:46	0:18:02	0:14:00	
I'8	Sortie Strasbourg	0:02:34	0:00:11	0:02:49	0:02:40	
I'7	Entrée D444	0:04:35	0:00:24	0:04:43	0:04:23	
I'6	Panneau sortie Vendenheim	0:02:18	0:00:17	0:02:15	0:02:07	
I'5	Panneau sortie Hoert	0:01:55	0:00:09	0:02:01	0:01:45	
I'4	Panneau sortie Reichstett	0:01:37	0:00:13	0:01:32	0:01:23	
I'3	Sortie Cronembourg	0:06:36	0:04:55	0:03:53	0:03:15	
I'2	Passage sous tunnel	0:02:03	0:00:22	0:02:33	0:03:03	
I'1	Station Homme de fer	0:03:34	0:02:00	0:04:39	0:02:27	
TOTAL		0:43	0:04	0:44	0:37	1:15

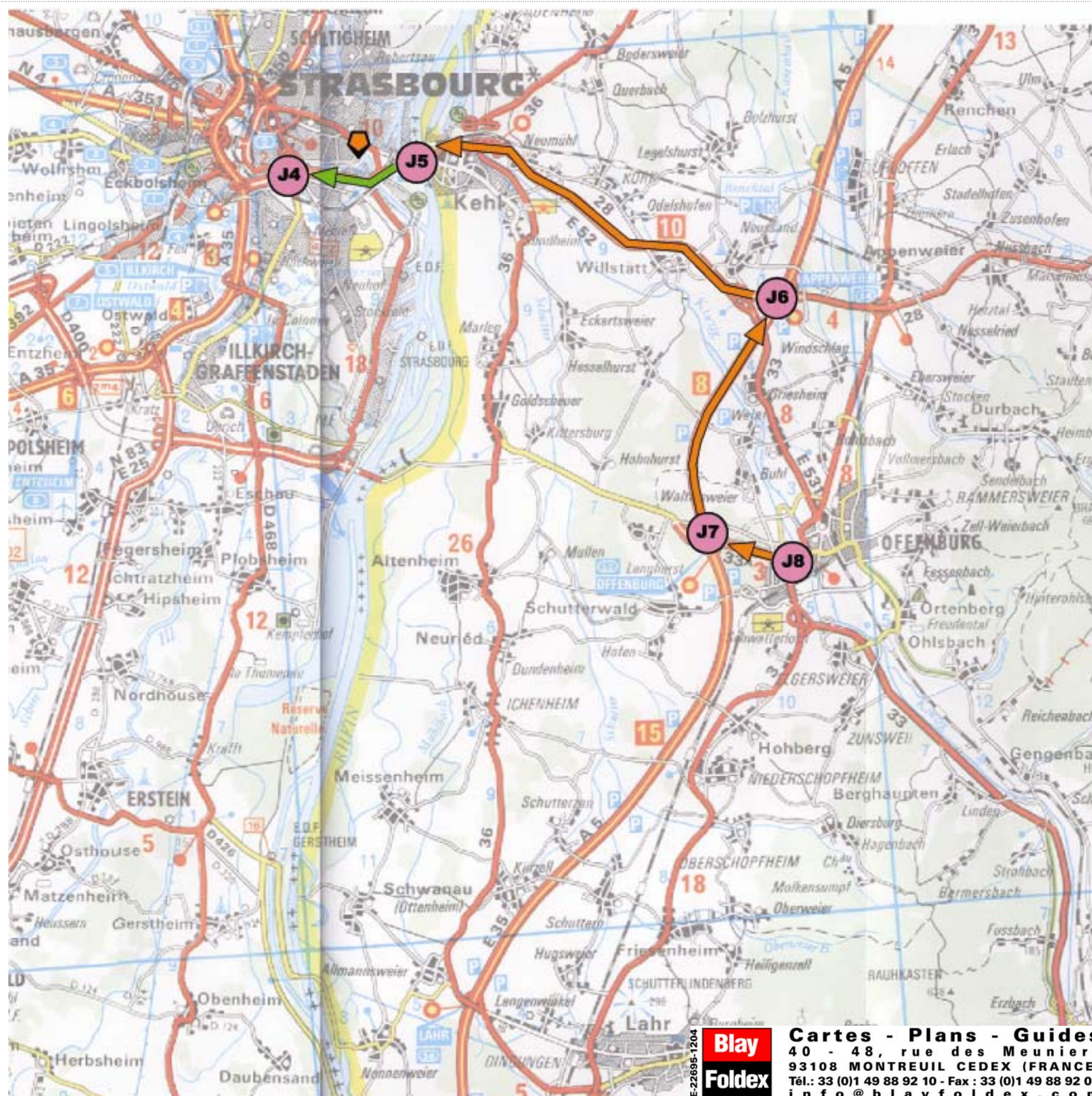
Moy HPS : Moyenne Heure de Pointe du Soir
Et HPS : Ecart Type Heure de Pointe du Soir
HC : Heures Creuses
TPV : Temps de parcours à vide
TC : Transports en Commun

- Temps de parcours très aléatoires
- Temps de parcours variables
- TOP
- Trafic très chargé
- Trafic perturbé
- Trafic fluide

ITINERAIRE J : OFFENBURG - STRASBOURG

Heure de pointe du soir
17h00-19h00

Sens : Offenbourg - Strasbourg



TOP		Moy HPS	Et HPS	HC	TPV	TC
J8	Gare de Offenbourg	0:00:00	0:00:00	0:00:00	0:00:00	0:00:00
J7	Entrée 55 de l'E4	0:08:11	0:01:12	0:07:06	0:06:50	
J6	Sortie 54 de l'E4	0:04:27	0:00:25	0:04:37	0:03:19	
J5	Pont sur le Rhin	0:09:49	0:00:15	0:10:05	0:07:57	
J4	Station tram étoile bourse	0:09:15	0:02:48	0:11:56	0:09:43	
J3	Gare centrale	0:08:30	0:02:38	0:08:35	0:07:06	
J2	Quai Kellermann	0:02:10	0:00:51	0:02:41	0:02:20	
J1	Station tram esplanade	0:10:27	0:01:54	0:14:30	0:06:54	
TOTAL		0:52	0:06	0:59	0:44	0:49

Moy HPS : Moyenne Heure de Pointe du Soir
Et HPS : Ecart Type Heure de Pointe du Soir
HC : Heures Creuses
TPV : Temps de parcours à vide
TC : Transports en Commun

- Temps de parcours très aléatoires
- Temps de parcours variables
- TOP
- Trafic très chargé
- Trafic perturbé
- Trafic fluide

Blay
Foldex
E-22695-1204
Cartes - Plans - Guides
40 - 48, rue des Meuniers
93108 MONTREUIL CEDEX (FRANCE)
Tél.: 33 (0)1 49 88 92 10 - Fax : 33 (0)1 49 88 92 09
info@blayfoldex.com

Suite du parcours page suivante

ITINERAIRE J : OFFENBURG - STRASBOURG

Heure de pointe du soir
17h00-19h00

Sens : Offenbourg - Strasbourg



TOP		Moy HPS	Et HPS	HC	TPV	TC
J8	Gare de Offenbourg	0:00:00	0:00:00	0:00:00	0:00:00	0:00:00
J7	Entrée 55 de l'E4	0:08:11	0:01:12	0:07:06	0:06:50	
J6	Sortie 54 de l'E4	0:04:27	0:00:25	0:04:37	0:03:19	
J5	Pont sur le Rhin	0:09:49	0:00:15	0:10:05	0:07:57	
J4	Station tram étoile bourse	0:09:15	0:02:48	0:11:56	0:09:43	
J3	Gare centrale	0:08:30	0:02:38	0:08:35	0:07:06	
J2	Quai Kellermann	0:02:10	0:00:51	0:02:41	0:02:20	
J1	Station tram esplanade	0:10:27	0:01:54	0:14:30	0:06:54	
TOTAL		0:52	0:06	0:59	0:44	0:49

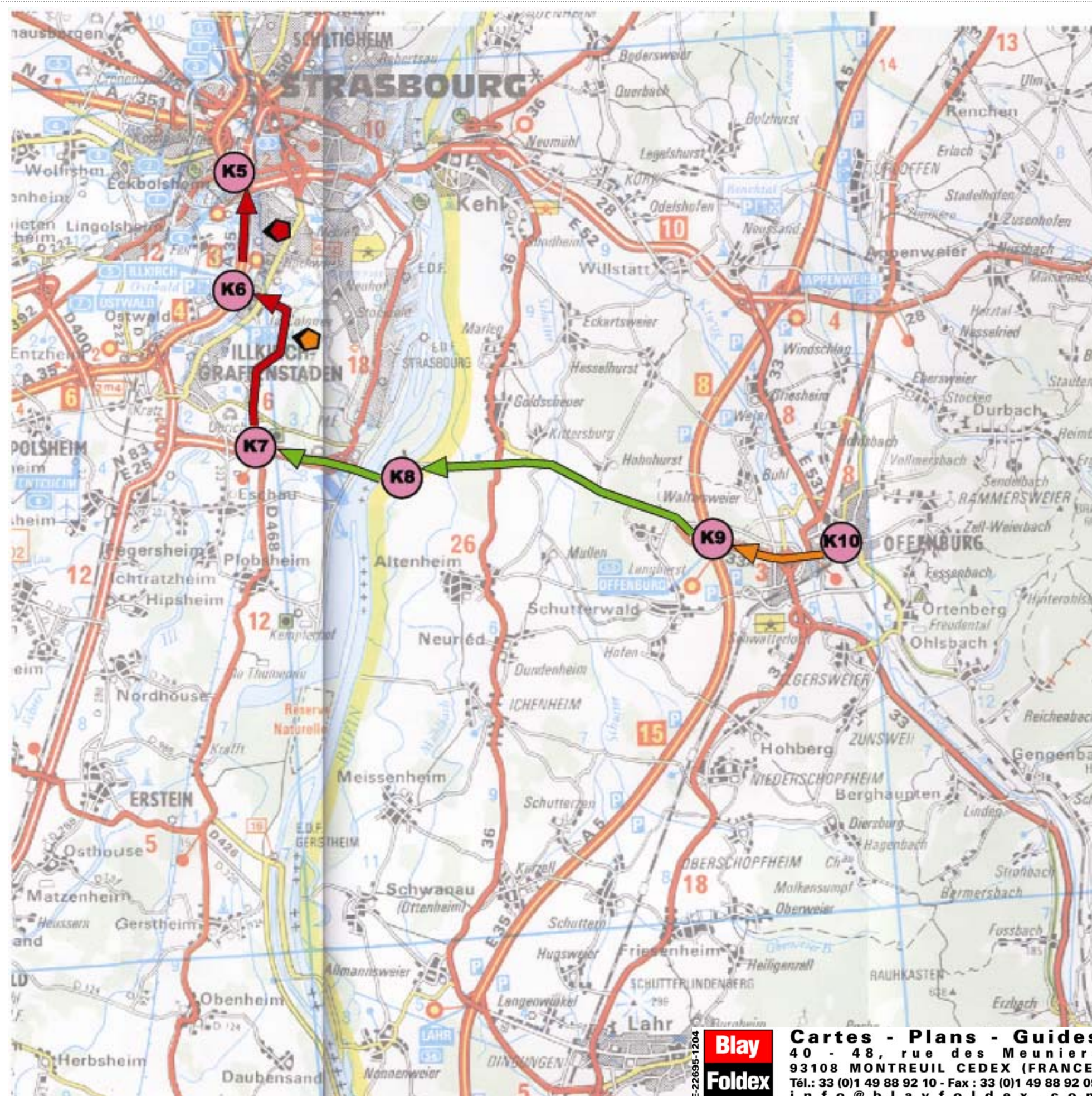
Moy HPS : Moyenne Heure de Pointe du Soir
Et HPS : Ecart Type Heure de Pointe du Soir
HC : Heures Creuses
TPV : Temps de parcours à vide
TC : Transports en Commun

- Temps de parcours très aléatoires
- Temps de parcours variables
- TOP
- Trafic très chargé
- Trafic perturbé
- Trafic fluide

ITINERAIRE K : OFFENBURG - STRASBOURG

Heure de pointe du soir
17h00-19h00

Sens : Offenbourg - Strasbourg



TOP		Moy HPS	Et HPS	HC	TPV	TC
K10	Gare d'Offenbourg	0:00:00	0:00:00	0:00:00	0:00:00	0:00:00
K9	Sortie 55 de l'E4	0:07:16	0:00:57	0:06:13	0:06:00	
K8	Pont Pfimlin	0:08:45	0:00:17	0:09:32	0:10:08	
K7	Carrefour N353/D468	0:02:18	0:00:05	0:02:17	0:02:06	
K6	Entrée sur l'A35	0:09:16	0:04:06	0:21:52	0:05:39	
K5	Panneau sortie Strasbourg centre	0:04:26	0:02:40	0:01:54	0:01:40	
K4	Sortie avenue des Vosges	0:03:15	0:01:08	0:02:42	0:01:59	
K3	Carrefour Bd Clémenceau	0:01:59	0:01:15	00:02:21	0:01:50	
K2	Station tram esplanade	0:09:54	0:01:56	0:08:51	0:07:14	
K1	Station tram étoile polygone	0:06:11	0:01:44	0:04:18	0:04:03	
TOTAL		0:53	0:09	1:00	0:41	0:32

Moy HPS : Moyenne Heure de Pointe du Soir
Et HPS : Ecart Type Heure de Pointe du Soir
HC : Heures Creuses
TPV : Temps de parcours à vide
TC : Transports en Commun

- Temps de parcours très aléatoires
- Temps de parcours variables
- TOP
- Trafic très chargé
- Trafic perturbé
- Trafic fluide

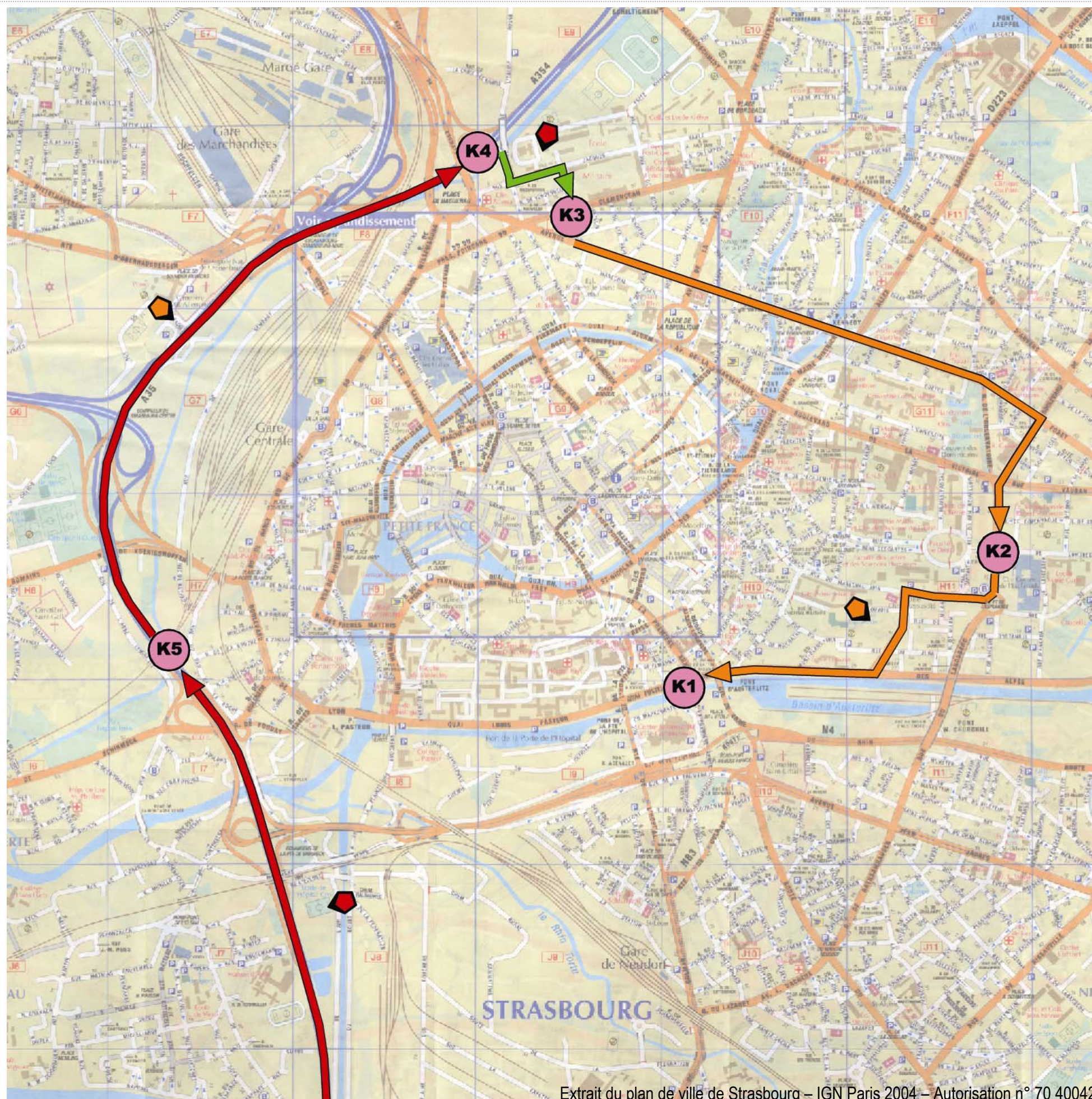
Blay
Foldex
Cartes - Plans - Guides
40 - 48, rue des Meuniers
93108 MONTREUIL CEDEX (FRANCE)
Tél.: 33 (0)1 49 88 92 10 - Fax : 33 (0)1 49 88 92 09
info@blayfoldex.com

Suite du parcours page suivante

ITINERAIRE K : OFFENBURG - STRASBOURG

Heure de pointe du soir
17h00-19h00







Sens : Offenbourg - Strasbourg



Extrait du plan de ville de Strasbourg – IGN Paris 2004 – Autorisation n° 70 40042

TOP		Moy HPS	Et HPS	HC	TPV	TC
K10	Gare d'Offenbourg	0:00:00	0:00:00	0:00:00	0:00:00	0:00:00
K9	Sortie 55 de l'E4	0:07:16	0:00:57	0:06:13	0:06:00	
K8	Pont Pflimlin	0:08:45	0:00:17	0:09:32	0:10:08	
K7	Carrefour N353/D468	0:02:18	0:00:05	0:02:17	0:02:06	
K6	Entrée sur l'A35	0:09:16	0:04:06	0:21:52	0:05:39	
K5	Panneau sortie Strasbourg centre	0:04:26	0:02:40	0:01:54	0:01:40	
K4	Sortie avenue des Vosges	0:03:15	0:01:08	0:02:42	0:01:59	
K3	Carrefour Bd Clémenceau	0:01:59	0:01:15	00:02:21	0:01:50	
K2	Station tram esplanade	0:09:54	0:01:56	0:08:51	0:07:14	
K1	Station tram étoile polygone	0:06:11	0:01:44	0:04:18	0:04:03	
TOTAL		0:53	0:09	1:00	0:41	0:32

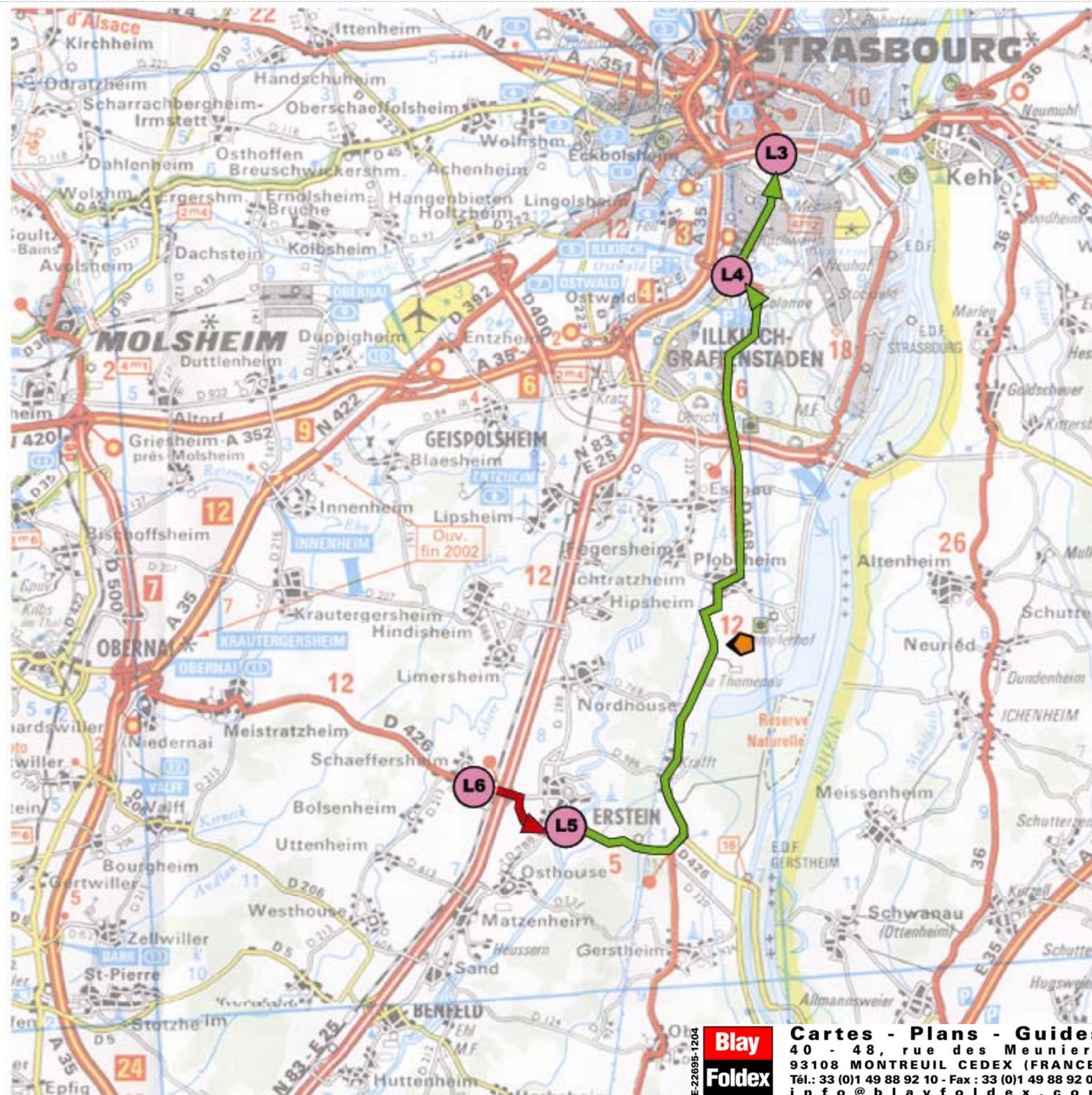
Moy HPS : Moyenne Heure de Pointe du Soir
Et HPS : Ecart Type Heure de Pointe du Soir
HC : Heures Creuses
TPV : Temps de parcours à vide
TC : Transports en Commun

-  Temps de parcours très aléatoires
-  Temps de parcours variables
-  TOP
-  Trafic très chargé
-  Trafic perturbé
-  Trafic fluide

ITINERAIRE L : ERSTEIN - STRASBOURG

Heure de pointe du soir
17h00-19h00

Sens : Erstein- Strasbourg



TOP		Moy HPS	Et HPS	HC	TPV	TC
L6	Erstein gare	0:00:00	0:00:00	0:00:00	0:00:00	0:00:00
L5	Erstein centre	0:04:01	0:00:16	0:04:20	0:02:24	
L4	Carrefour Auchan Baggersee	0:24:07	0:05:09	0:23:42	0:20:26	
L3	Station tram étoile bourse	0:09:37	0:01:14	0:09:53	0:11:56	
L2	Station tram esplanade	0:04:41	0:00:57	0:04:23	0:04:01	
L1	Gare centrale	0:10:59	0:02:37	0:11:48	0:10:57	
TOTAL		0:53	0:05	0:54	0:50	0:22

Moy HPS : Moyenne Heure de Pointe du Soir
Et HPS : Ecart Type Heure de Pointe du Soir
HC : Heures Creuses
TPV : Temps de parcours à vide
TC : Transports en Commun

- Temps de parcours très aléatoires
- Temps de parcours variables
- TOP
- Trafic très chargé
- Trafic perturbé
- Trafic fluide

Suite du parcours page suivante

ITINERAIRE L : ERSTEIN - STRASBOURG

Heure de pointe du soir
17h00-19h00

Sens : Erstein - Strasbourg



Extrait du plan de ville de Strasbourg – IGN Paris 2004 – Autorisation n° 70 40042

TOP		Moy HPS	Et HPS	HC	TPV	TC
L6	Erstein gare	0:00:00	0:00:00	0:00:00	0:00:00	0:00:00
L5	Erstein centre	0:04:01	0:00:16	0:04:20	0:02:24	
L4	Carrefour Auchan Baggersee	0:24:07	0:05:09	0:23:42	0:20:26	
L3	Station tram étoile bourse	0:09:37	0:01:14	0:09:53	0:11:56	
L2	Station tram esplanade	0:04:41	0:00:57	0:04:23	0:04:01	
L1	Gare centrale	0:10:59	0:02:37	0:11:48	0:10:57	
TOTAL		0:53	0:05	0:54	0:50	0:22

Moy HPS : Moyenne Heure de Pointe du Soir
Et HPS : Ecart Type Heure de Pointe du Soir
HC : Heures Creuses
TPV : Temps de parcours à vide
TC : Transports en Commun

- Temps de parcours très aléatoires
- Temps de parcours variables
- TOP
- Trafic très chargé
- Trafic perturbé
- Trafic fluide

4. HEURE DE POINTE DU SOIR, sens RETOUR

ITINERAIRE A : HAGUENAU - STRASBOURG

Heure de pointe du soir
17h00-19h00

Sens : Strasbourg - Haguenau



Extrait du plan de ville de Strasbourg – IGN Paris 2004 – Autorisation n° 70 40042

TOP		Moy HPS	Et HPS	HC	TPV	TC
A1	Station Tram esplanade	0:00:00	0:00:00	0:00:00	0:00:00	0:00:00
A2	Station tram étoile bourse	0:09:22	0:02:21	0:05:20	0:04:18	
A3	Gare centrale	0:09:27	0:01:30	0:07:19	0:06:06	
A4	Rotonde	0:03:41	0:00:48	0:03:12	0:04:09	
A5	RP Sortie Oberhausbergen	0:09:07	0:01:18	0:07:58	0:07:18	
A6	Intersection D41/D30	0:07:39	0:00:50	0:05:20	0:07:31	
A7	Entrée Truchtersheim	0:01:39	0:00:42	0:03:26	0:01:35	
A8	Intersection D30/D31	0:04:22	0:00:26	0:04:21	0:03:25	
A9	Entrée voie rapide Haguenau	0:16:44	0:01:29	0:14:40	0:13:57	
A10	RP entrée de Haguenau	0:05:30	0:00:32	00:05:28	0:04:49	
A11	Gare de Haguenau	0:04:50	0:00:55	0:03:56	0:05:52	
TOTAL		1:12	0:03	1:01	0:59	0:51

Moy HPS : Moyenne Heure de Pointe du Soir
Et HPS : Ecart Type Heure de Pointe du Soir
HC : Heures Creuses
TPV : Temps de parcours à vide
TC : Transports en Commun

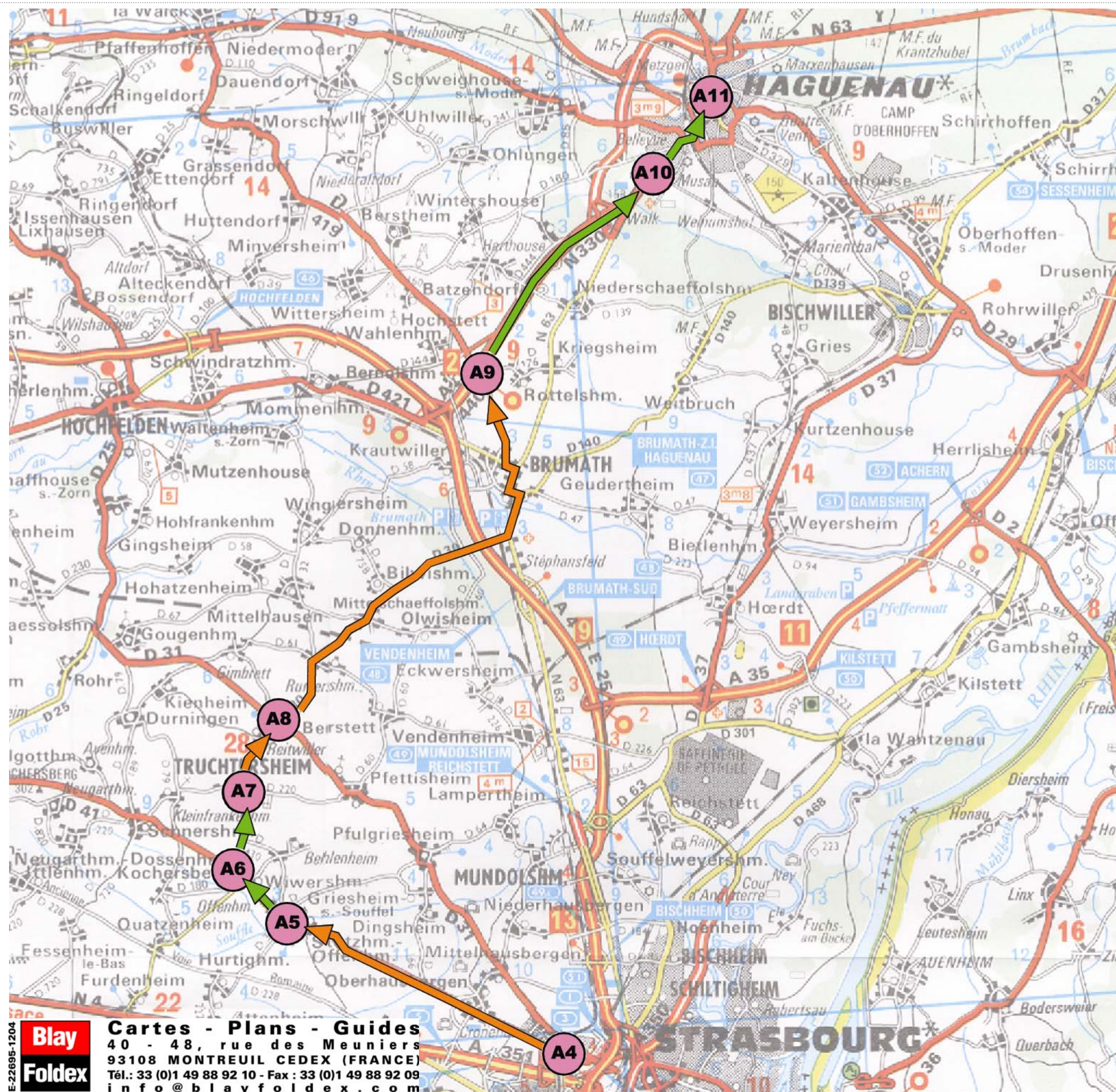
- Temps de parcours très aléatoires
- Temps de parcours variables
- TOP
- Trafic très chargé
- Trafic perturbé
- Trafic fluide

Suite du parcours page suivante

ITINERAIRE A : HAGUENAU - STRASBOURG

Heure de pointe du soir
17h00-19h00

Sens : Strasbourg - Haguenau



TOP		Moy HPS	Et HPS	HC	TPV	TC
A1	Station Tram esplanade	0:00:00	0:00:00	0:00:00	0:00:00	0:00:00
A2	Station tram étoile bourse	0:09:22	0:02:21	0:05:20	0:04:18	
A3	Gare centrale	0:09:27	0:01:30	0:07:19	0:06:06	
A4	Rotonde	0:03:41	0:00:48	0:03:12	0:04:09	
A5	RP Sortie Oberhausbergen	0:09:07	0:01:18	0:07:58	0:07:18	
A6	Intersection D41/D30	0:07:39	0:00:50	0:05:20	0:07:31	
A7	Entrée Truchtersheim	0:01:39	0:00:42	0:03:26	0:01:35	
A8	Intersection D30/D31	0:04:22	0:00:26	0:04:21	0:03:25	
A9	Entrée voie rapide Haguenau	0:16:44	0:01:29	0:14:40	0:13:57	
A10	RP entrée de Haguenau	0:05:30	0:00:32	00:05:28	0:04:49	
A11	Gare de Haguenau	0:04:50	0:00:55	0:03:56	0:05:52	
TOTAL		1:12	0:03	1:01	0:59	0:51

Moy HPS : Moyenne Heure de Pointe du Soir
Et HPS : Ecart Type Heure de Pointe du Soir
HC : Heures Creuses
TPV : Temps de parcours à vide
TC : Transports en Commun

- Temps de parcours très aléatoires
- Temps de parcours variables
- TOP
- Trafic très chargé
- Trafic perturbé
- Trafic fluide

ITINERAIRE B : SAVERNE - STRASBOURG

Heure de pointe du soir
17h00-19h00

Sens : Strasbourg - Saverne



TOP		Moy HPS	Et HPS	HC	TPV	TC
B1	Station Tram esplanade	0:00:00	0:00:00	0:00:00	0:00:00	0:00:00
B2	Station tram étoile polygone	0:04:49	0:01:05	0:04:16	0:03:40	
B3	Bifurcation autoroute	0:05:21	0:03:00	0:02:30	0:02:31	
B4	Panneau autoroute	0:05:41	0:03:14	0:02:18	0:01:31	
B5	Panneau sortie Vendenheim	0:07:00	0:04:15	0:05:22	0:03:13	
B6	Panneau sortie Hoert	0:03:00	0:00:45	0:02:03	0:01:23	
B7	Panneau sortie Brumath	0:02:29	0:00:15	0:02:47	0:02:01	
B8	Panneau sortie Haguenau	0:03:28	0:00:15	0:03:23	0:02:32	
B9	Barrière péage Schwindratzheim	0:05:13	0:00:34	0:03:27	0:03:22	
B10	Gare de Hochfelden	0:05:28	0:01:26	0:13:09	0:04:19	
B11	Barrière péage Schwindratzheim	0:05:24	0:02:01	0:08:56	0:05:34	
B12	Péage Saverne	0:14:17	0:01:41	0:28:52	0:10:11	
B13	Gare de Saverne	0:08:33	0:02:27	0:09:00	0:06:58	
TOTAL		1:10	0:09	1:26	0:47	0:54

Moy HPS : Moyenne Heure de Pointe du Soir
Et HPS : Ecart Type Heure de Pointe du Soir
HC : Heures Creuses
TPV : Temps de parcours à vide
TC : Transports en Commun

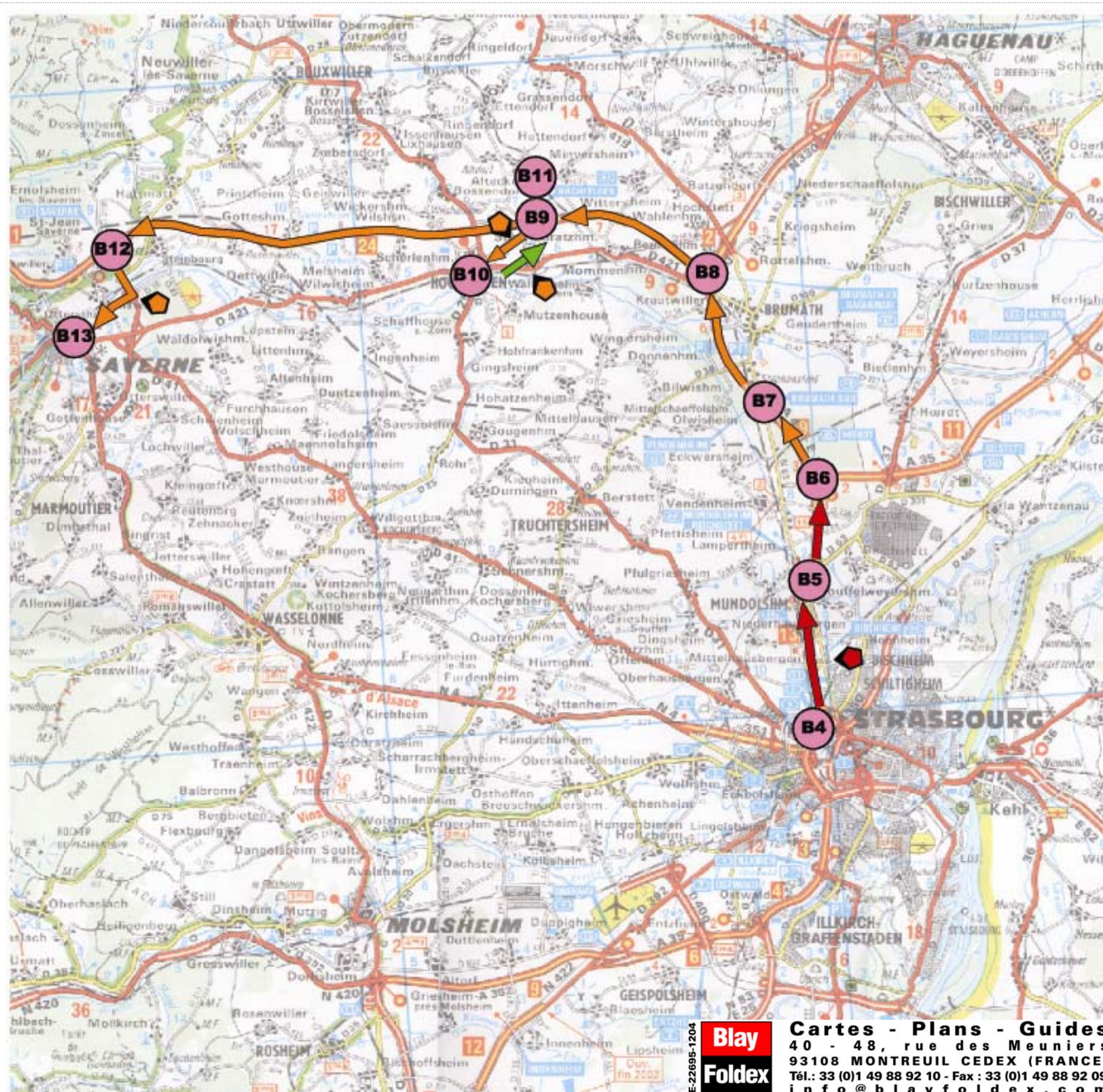
- Temps de parcours très aléatoires
- Temps de parcours variables
- TOP
- Trafic très chargé
- Trafic perturbé
- Trafic fluide

Suite du parcours page suivante

ITINERAIRE B : SAVERNE - STRASBOURG

Heure de pointe du soir
17h00-19h00

Sens : Strasbourg - Saverne



TOP		Moy HPS	Et HPS	HC	TPV	TC
B1	Station Tram esplanade	0:00:00	0:00:00	0:00:00	0:00:00	0:00:00
B2	Station tram étoile polygone	0:04:49	0:01:05	0:04:16	0:03:40	
B3	Bifurcation autoroute	0:05:21	0:03:00	0:02:30	0:02:31	
B4	Panneau autoroute	0:05:41	0:03:14	0:02:18	0:01:31	
B5	Panneau sortie Vendenheim	0:07:00	0:04:15	0:05:22	0:03:13	
B6	Panneau sortie Hoert	0:03:00	0:00:45	0:02:03	0:01:23	
B7	Panneau sortie Brumath	0:02:29	0:00:15	0:02:47	0:02:01	
B8	Panneau sortie Haguenau	0:03:28	0:00:15	0:03:23	0:02:32	
B9	Barrière péage Schwindratzheim	0:05:13	0:00:34	0:03:27	0:03:22	
B10	Gare de Hochfelden	0:05:28	0:01:26	0:13:09	0:04:19	
B11	Barrière péage Schwindratzheim	0:05:24	0:02:01	0:08:56	0:05:34	
B12	Péage Saverne	0:14:17	0:01:41	0:28:52	0:10:11	
B13	Gare de Saverne	0:08:33	0:02:27	0:09:00	0:06:58	
TOTAL		1:10	0:09	1:26	0:47	0:54

Moy HPS : Moyenne Heure de Pointe du Soir
Et HPS : Ecart Type Heure de Pointe du Soir
HC : Heures Creuses
TPV : Temps de parcours à vide
TC : Transports en Commun

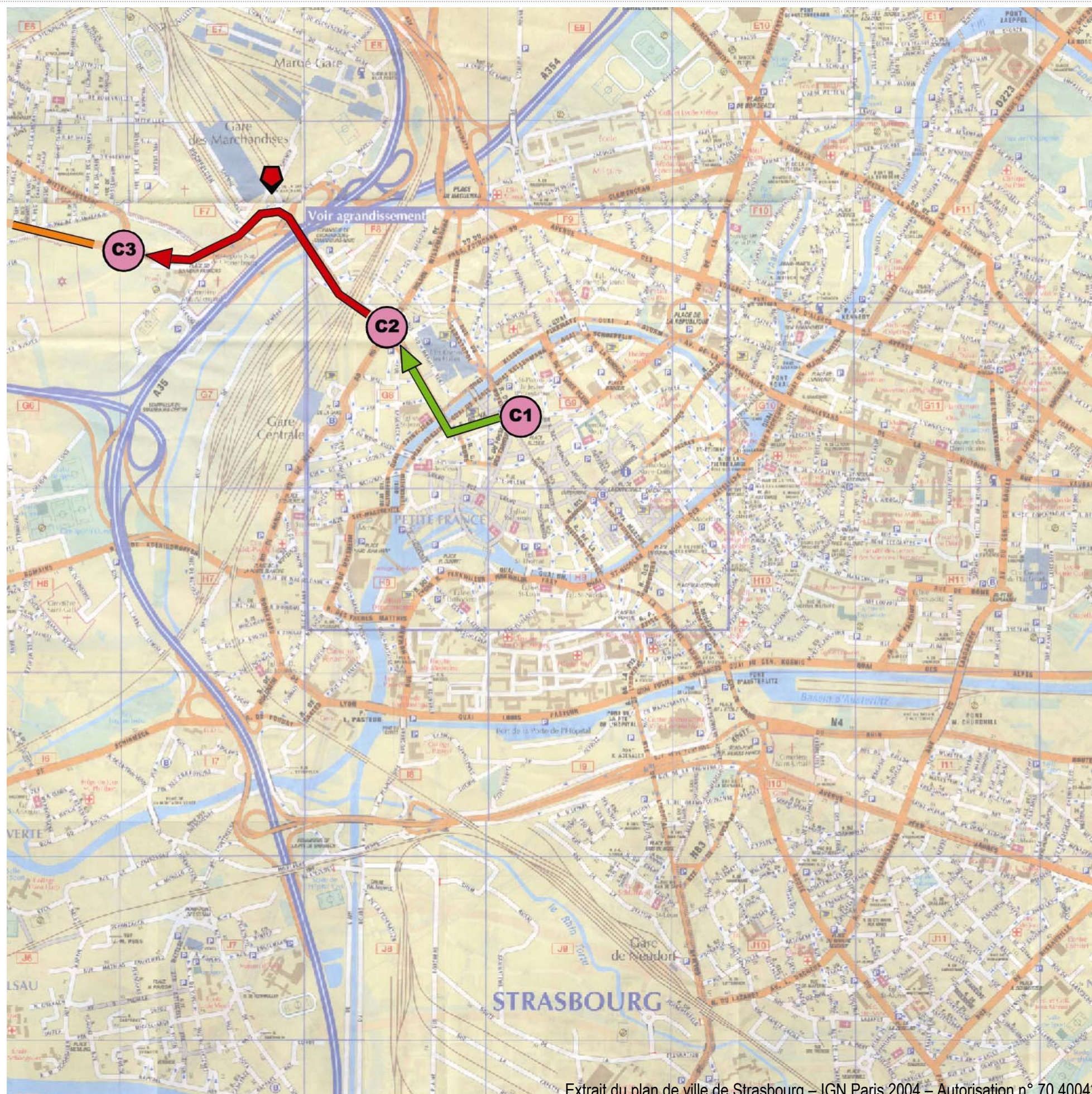
- Temps de parcours très aléatoires
- Temps de parcours variables
- TOP
- Trafic très chargé
- Trafic perturbé
- Trafic fluide

Blay Foldex
E-22895-1204
Cartes - Plans - Guides
40 - 48, rue des Meuniers
93108 MONTREUIL CEDEX (FRANCE)
Tél.: 33 (0)1 49 88 92 10 - Fax : 33 (0)1 49 88 92 09
info@blayfoldex.com

ITINERAIRE C : SAVERNE - STRASBOURG

Heure de pointe du soir
17h00-19h00

Sens : Strasbourg - Saverne



Extrait du plan de ville de Strasbourg – IGN Paris 2004 – Autorisation n° 70 40042

TOP		Moy HPS	Et HPS	HC	TPV	TC
C1	Station Tram Homme de fer	0:00:00	0:00:00	0:00:00	0:00:00	0:00:00
C2	Passage sous tunnel	0:03:00	0:00:48	0:03:17	0:02:50	
C3	Entrée autoroute A351	0:02:31	0:01:54	0:01:15	0:01:19	
C4	Intersection A351/A4	0:03:55	0:00:35	0:03:48	0:03:15	
C5	Marlenheim entrée agglo	0:14:50	0:03:02	0:10:29	0:10:29	
C6	Wasselone entrée agglo	0:05:12	0:01:02	0:04:44	0:03:19	
C7	Marmoutier carrefour ZI	0:08:30	0:00:38	0:08:50	0:07:36	
C8	Giratoire entrée Otterswiller	0:01:43	0:00:17	0:01:33	0:00:54	
C9	Gare de Saverne	0:08:14	0:02:07	0:07:19	0:06:03	
TOTAL		0:47	0:06	0:41	0:36	0:43

Moy HPS : Moyenne Heure de Pointe du Soir
Et HPS : Ecart Type Heure de Pointe du Soir
HC : Heures Creuses
TPV : Temps de parcours à vide
TC : Transports en Commun

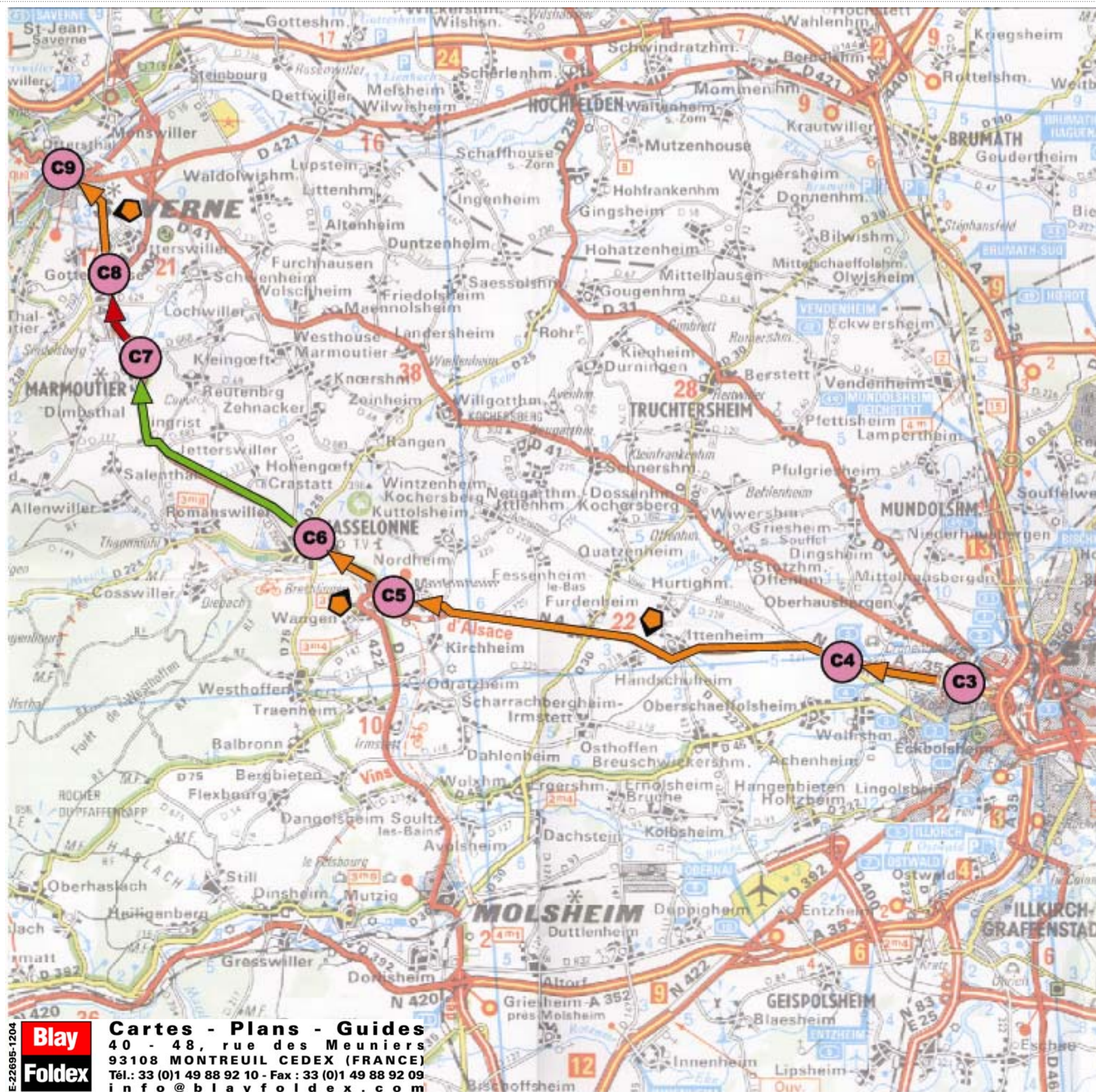
- Temps de parcours très aléatoires
- Temps de parcours variables
- TOP
- Trafic très chargé
- Trafic perturbé
- Trafic fluide

Suite du parcours page suivante

ITINERAIRE C : SAVERNE - STRASBOURG

Heure de pointe du soir
17h00-19h00

Sens : Strasbourg - Saverne



TOP		Moy HPS	Et HPS	HC	TPV	TC
C1	Station Tram Homme de fer	0:00:00	0:00:00	0:00:00	0:00:00	0:00:00
C2	Passage sous tunnel	0:03:00	0:00:48	0:03:17	0:02:50	
C3	Entrée autoroute A351	0:02:31	0:01:54	0:01:15	0:01:19	
C4	Intersection A351/A4	0:03:55	0:00:35	0:03:48	0:03:15	
C5	Marlenheim entrée agglo	0:14:50	0:03:02	0:10:29	0:10:29	
C6	Wasselonne entrée agglo	0:05:12	0:01:02	0:04:44	0:03:19	
C7	Marmoutier carrefour ZI	0:08:30	0:00:38	0:08:50	0:07:36	
C8	Giratoire entrée Otterswiller	0:01:43	0:00:17	0:01:33	0:00:54	
C9	Gare de Saverne	0:08:14	0:02:07	0:07:19	0:06:03	
TOTAL		0:47	0:06	0:41	0:36	0:43

Moy HPS : Moyenne Heure de Pointe du Soir
Et HPS : Ecart Type Heure de Pointe du Soir
HC : Heures Creuses
TPV : Temps de parcours à vide
TC : Transports en Commun

- Temps de parcours très aléatoires
- Temps de parcours variables
- TOP
- Trafic très chargé
- Trafic perturbé
- Trafic fluide

ITINERAIRE D : MOLSHEIM - STRASBOURG

Heure de pointe du soir
17h00-19h00







Sens : Strasbourg - Molsheim



Extrait du plan de ville de Strasbourg – IGN Paris 2004 – Autorisation n° 70 40042

TOP		Moy HPS	Et HPS	HC	TPV	TC
D1	Station Tram Homme de fer	0:00:00	0:00:00	0:00:00	0:00:00	0:00:00
D2	Passage sous tunnel	0:03:17	0:00:58	0:03:10	0:02:50	
D3	Entrée N4	0:05:03	0:01:35	0:03:57	0:03:06	
D4	Carrefour rue de l'hôpital	0:02:21	0:01:01	0:01:38	0:01:20	
D5	Carrefour Auchan Baggersee	0:08:51	0:02:09	0:07:51	0:05:16	
D6	Entrée contournement sud	0:09:13	0:02:07	0:08:28	0:06:18	
D7	Entrée N 83	0:02:07	0:00:20	0:01:57	0:01:45	
D8	Entrée A35	0:02:59	0:01:39	0:02:07	0:02:03	
D9	Panneaux sortie Entzheim	0:01:33	0:00:51	0:01:05	0:00:49	
D10	Panneaux entrée N 352	0:02:04	0:00:28	00:01:31	0:01:44	
D11	Sortie Molsheim	0:04:42	0:00:20	0:04:56	0:03:41	
D12	Gare de Molsheim	0:09:01	0:01:08	0:06:03	0:03:11	
TOTAL		0:51	0:06	0:30	0:26	0:31

Moy HPS : Moyenne Heure de Pointe du Soir
Et HPS : Ecart Type Heure de Pointe du Soir
HC : Heures Creuses
TPV : Temps de parcours à vide
TC : Transports en Commun

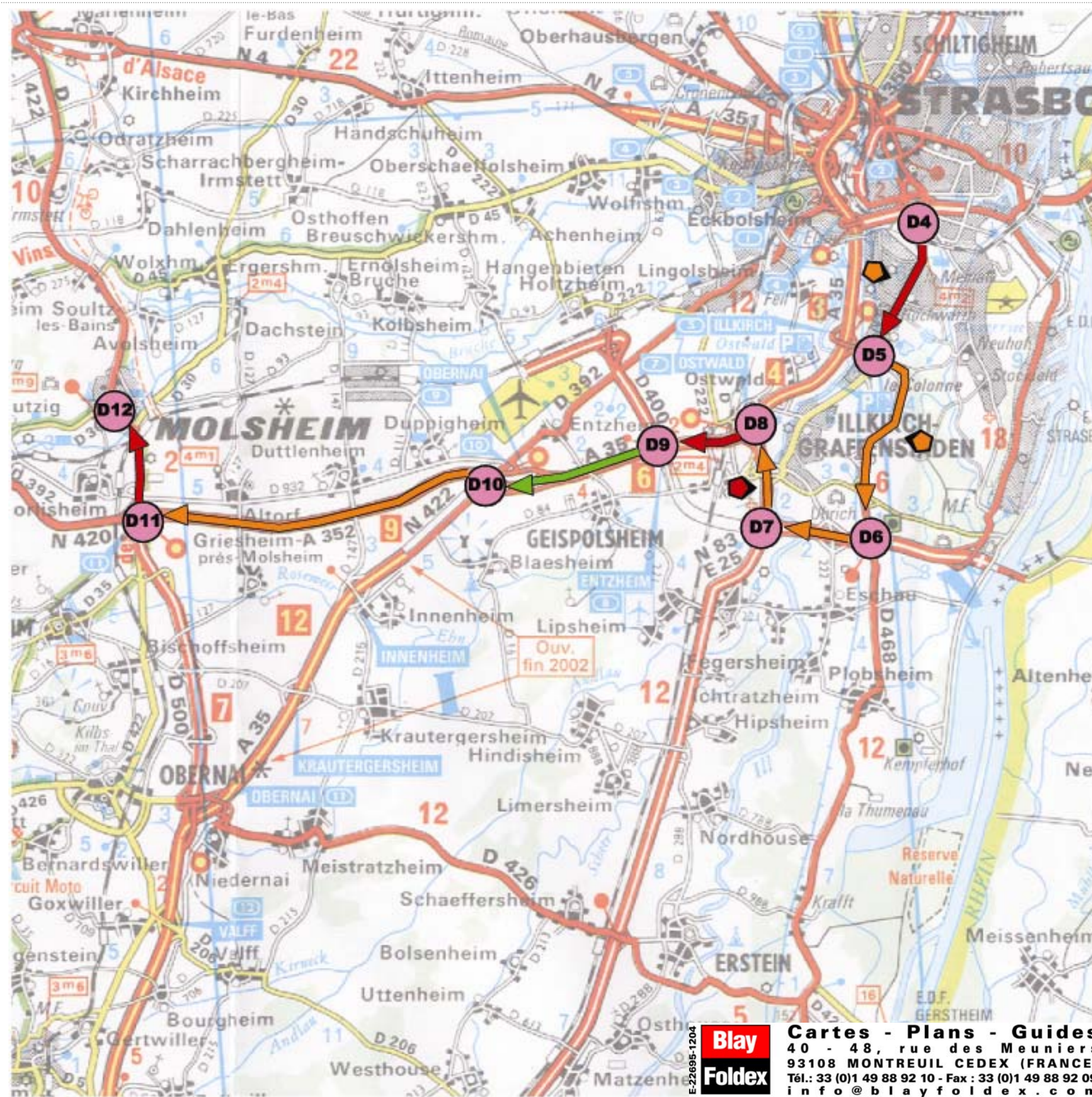
-  Temps de parcours très aléatoires
-  Temps de parcours variables
-  TOP
-  Trafic très chargé
-  Trafic perturbé
-  Trafic fluide

Suite du parcours page suivante

ITINERAIRE D : MOLSHEIM - STRASBOURG

Heure de pointe du soir
17h00-19h00

Sens : Strasbourg - Molsheim



TOP		Moy HPS	Et HPS	HC	TPV	TC
D1	Station Tram Homme de fer	0:00:00	0:00:00	0:00:00	0:00:00	0:00:00
D2	Passage sous tunnel	0:03:17	0:00:58	0:03:10	0:02:50	
D3	Entrée N4	0:05:03	0:01:35	0:03:57	0:03:06	
D4	Carrefour rue de l'hôpital	0:02:21	0:01:01	0:01:38	0:01:20	
D5	Carrefour Auchan Baggersee	0:08:51	0:02:09	0:07:51	0:05:16	
D6	Entrée contournement sud	0:09:13	0:02:07	0:08:28	0:06:18	
D7	Entrée N 83	0:02:07	0:00:20	0:01:57	0:01:45	
D8	Entrée A35	0:02:59	0:01:39	0:02:07	0:02:03	
D9	Panneaux sortie Entzheim	0:01:33	0:00:51	0:01:05	0:00:49	
D10	Panneaux entrée N 352	0:02:04	0:00:28	00:01:31	0:01:44	
D11	Sortie Molsheim	0:04:42	0:00:20	0:04:56	0:03:41	
D12	Gare de Molsheim	0:09:01	0:01:08	0:06:03	0:03:11	
TOTAL		0:51	0:06	0:30	0:26	0:31

Moy HPS : Moyenne Heure de Pointe du Soir
Et HPS : Ecart Type Heure de Pointe du Soir
HC : Heures Creuses
TPV : Temps de parcours à vide
TC : Transports en Commun

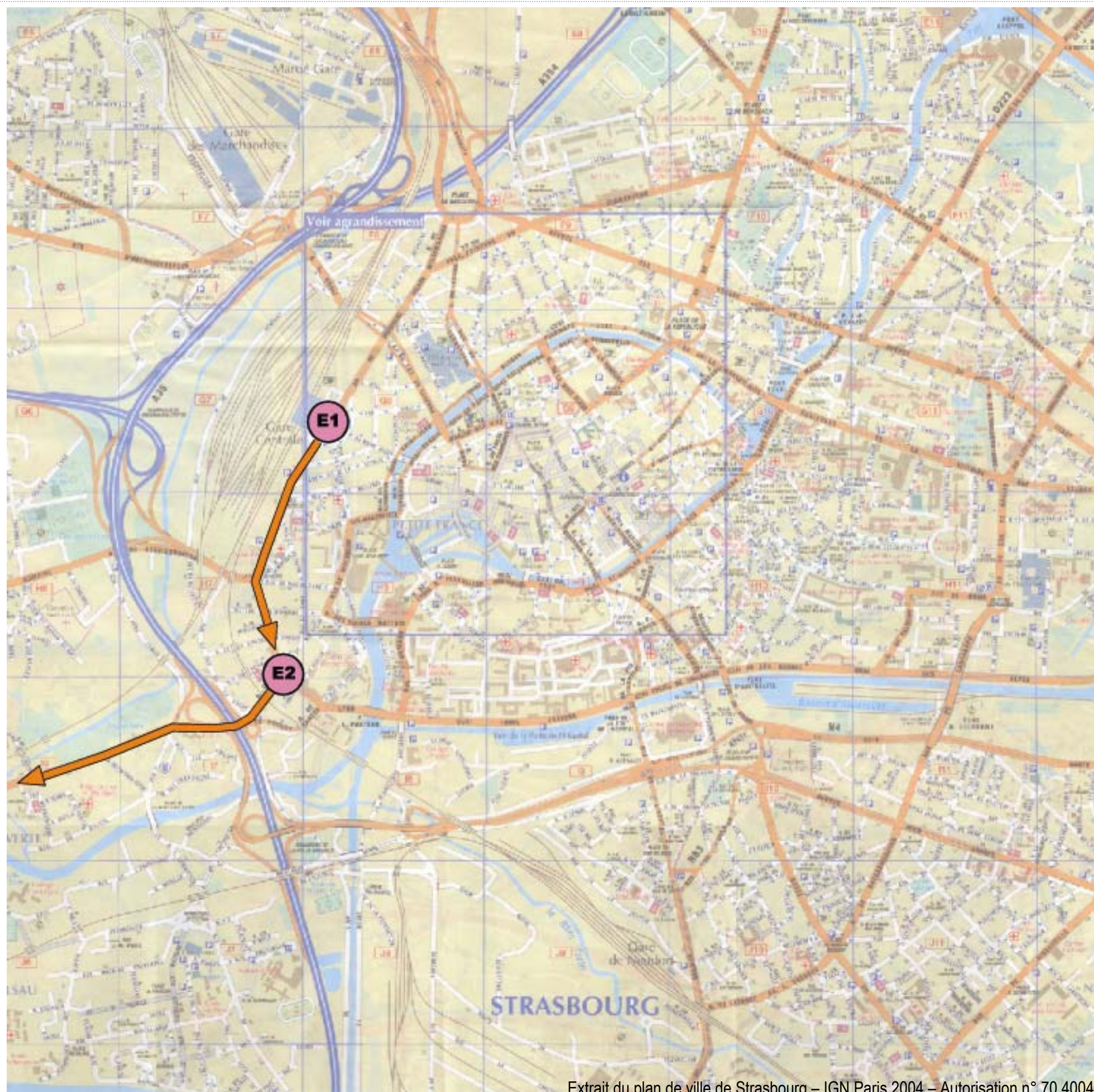
- Temps de parcours très aléatoires
- Temps de parcours variables
- TOP
- Trafic très chargé
- Trafic perturbé
- Trafic fluide

Blay Foldex
Cartes - Plans - Guides
40 - 48, rue des Meuniers
93108 MONTREUIL CEDEX (FRANCE)
Tél.: 33 (0)1 49 88 92 10 - Fax : 33 (0)1 49 88 92 09
info@blayfoldex.com

ITINERAIRE E : COLMAR - TRASBOURG

Heure de pointe du soir
17h00-19h00

Sens : Strasbourg - Colmar



Extrait du plan de ville de Strasbourg – IGN Paris 2004 – Autorisation n° 70 40042

TOP		Moy HPS	Et HPS	HC	TPV	TC
E1	Gare Centrale	0:00:00	0:00:00	0:00:00	0:00:00	0:00:00
E2	Carrefour Bd de Lyon	0:03:30	0:00:39	0:04:15	0:02:49	
E3	Entrée dur la D400	0:20:34	0:04:09	0:14:55	0:14:58	
E4	Entrée sur l'A35	0:01:10	0:00:09	0:01:10	0:01:02	
E5	Sortie Obernai	0:02:13	0:00:31	0:0:1:45	0:01:31	
E6	Intersection D426 D422	0:14:22	0:04:15	0:11:32	0:10:31	
E7	Gare d'Obernai	0:01:17	0:02:10	0:00:21	0:00:14	
E8	Panneau A35 Strasbourg	0:05:16	0:01:19	0:04:17	0:04:16	
E9	Entrée N 83	0:07:07	0:01:23	0:07:10	0:06:52	
E10	Sortie 17 Sélestat Ouest	0:03:36	0:00:26	00:03:45	0:03:16	
E11	Sortie Colmar Sud	0:12:30	0:00:31	0:12:50	0:12:58	
E12	Gare de Colmar	0:07:05	0:01:39	0:05:00	0:06:57	
TOTAL		1:17	0:09	1:05	1:05	0:38

Moy HPS : Moyenne Heure de Pointe du Soir
Et HPS : Ecart Type Heure de Pointe du Soir
HC : Heures Creuses
TPV : Temps de parcours à vide
TC : Transports en Commun

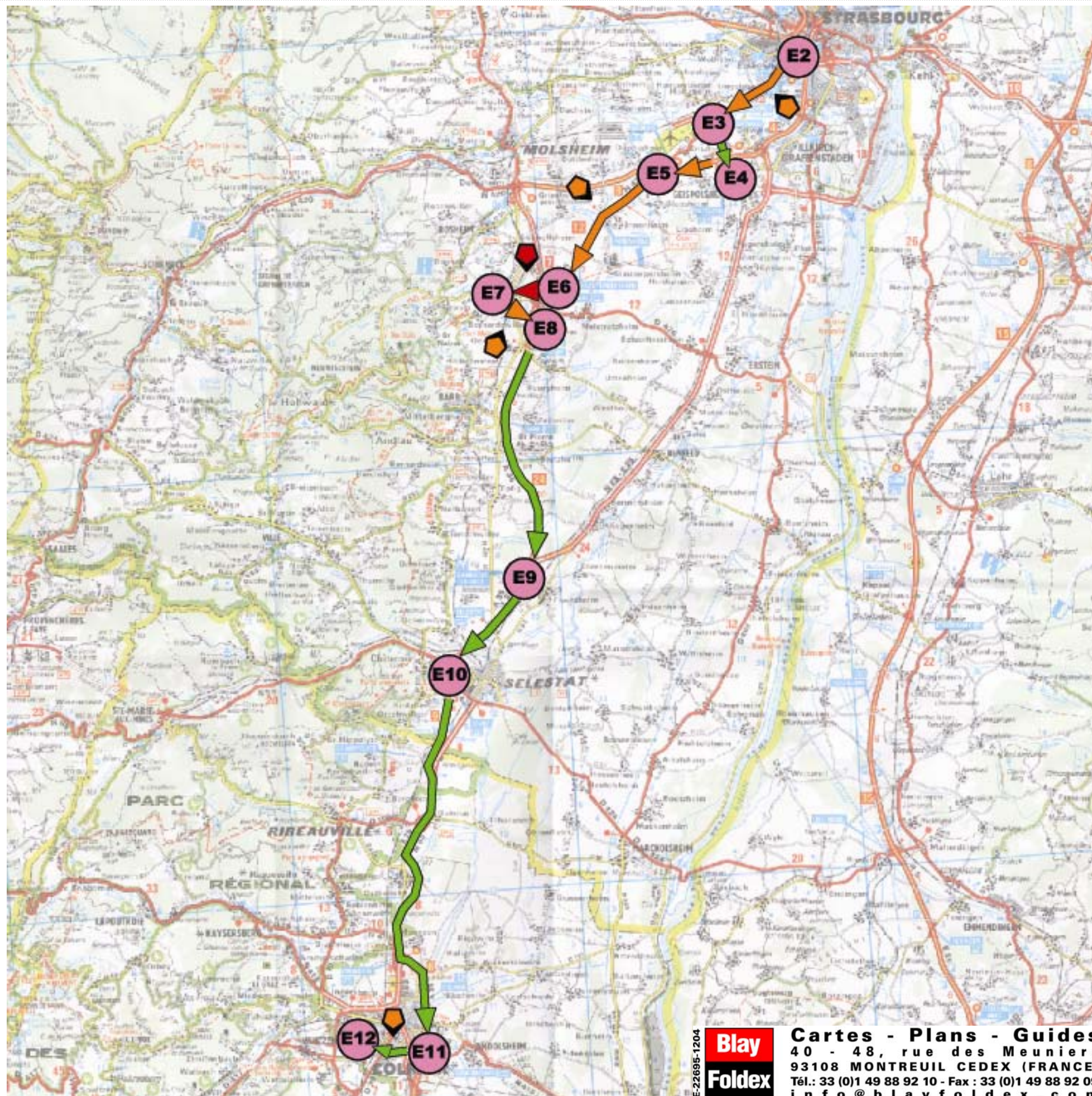
- Temps de parcours très aléatoires
- Temps de parcours variables
- TOP
- Trafic très chargé
- Trafic perturbé
- Trafic fluide

Suite du parcours page suivante

ITINERAIRE E : COLMAR - STRASBOURG

Heure de pointe du soir
17h00-19h00

Sens : Strasbourg - Colmar



TOP		Moy HPS	Et HPS	HC	TPV	TC
E1	Gare Centrale	0:00:00	0:00:00	0:00:00	0:00:00	0:00:00
E2	Carrefour Bd de Lyon	0:03:30	0:00:39	0:04:15	0:02:49	
E3	Entrée dur la D400	0:20:34	0:04:09	0:14:55	0:14:58	
E4	Entrée sur l'A35	0:01:10	0:00:09	0:01:10	0:01:02	
E5	Sortie Obernai	0:02:13	0:00:31	0:0:1:45	0:01:31	
E6	Intersection D426 D422	0:14:22	0:04:15	0:11:32	0:10:31	
E7	Gare d'Obernai	0:01:17	0:02:10	0:00:21	0:00:14	
E8	Panneau A35 Strasbourg	0:05:16	0:01:19	0:04:17	0:04:16	
E9	Entrée N 83	0:07:07	0:01:23	0:07:10	0:06:52	
E10	Sortie 17 Sélestat Ouest	0:03:36	0:00:26	00:03:45	0:03:16	
E11	Sortie Colmar Sud	0:12:30	0:00:31	0:12:50	0:12:58	
E12	Gare de Colmar	0:07:05	0:01:39	0:05:00	0:06:57	
TOTAL		1:17	0:09	1:05	1:05	0:38

Moy HPS : Moyenne Heure de Pointe du Soir
Et HPS : Ecart Type Heure de Pointe du Soir
HC : Heures Creuses
TPV : Temps de parcours à vide
TC : Transports en Commun

ITINERAIRE F : SELESTAT - STRASBOURG

Heure de pointe du soir
17h00-19h00

Sens : Strasbourg - Sélestat



Extrait du plan de ville de Strasbourg – IGN Paris 2004 – Autorisation n° 70 40042

TOP		Moy HPS	Et HPS	HC	TPV	TC
F1	Gare centrale	0:00:00	0:00:00	0:00:00	0:00:00	0:00:00
F2	Carrefour Vosges Clémenceau	0:04:01	0:01:20	0:03:12	0:03:42	
F3	Entrée sur l'A35	0:02:00	0:00:55	0:01:20	0:01:13	
F4	Sortie A 35	0:03:48	0:01:01	0:03:20	0:02:42	
F5	Station tram Etoile Polygone	0:01:19	0:00:23	0:00:44	0:01:09	
F6	Entrée sur l'A35	0:03:03	0:00:50	0:04:02	0:01:30	
F7	Panneau sortie Baggersee	0:03:06	0:01:12	0:02:03	0:04:22	
F8	Entrée N83	0:03:13	0:01:07	0:02:21	0:02:03	
F9	Panneaux de la N 353	0:01:16	0:00:35	0:01:00	0:01:29	
F10	Erstein gare	0:12:11	0:02:59	0:07:16	0:07:19	
F11	Entrée N83	0:01:14	0:00:56	0:00:45	0:01:43	
F12	Panneau sortie Benfeld	0:03:21	0:00:26	0:03:29	0:04:02	
F13	Panneaux sortie Ebersheim	0:04:57	0:01:18	0:05:36	0:05:48	
F14	Sortie Sélestat	0:03:24	0:00:14	0:03:51	0:02:44	
F15	Sélestat gare	0:07:56	0:01:22	0:07:23	0:06:17	
TOTAL		0:54	0:06	0:46	0:46	0:31

Moy HPS : Moyenne Heure de Pointe du Soir
Et HPS : Ecart Type Heure de Pointe du Soir
HC : Heures Creuses
TPV : Temps de parcours à vide
TC : Transports en Commun

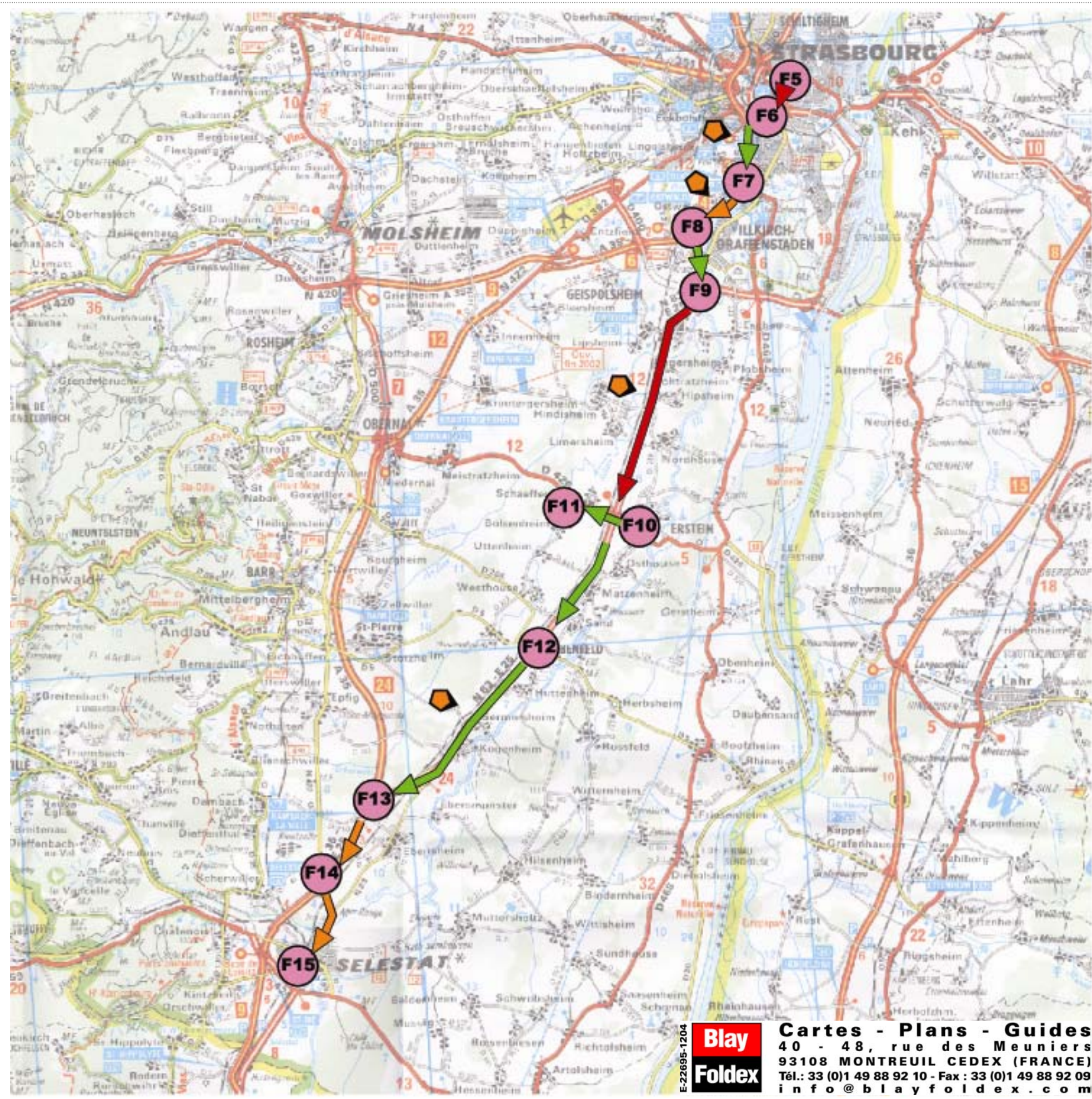
- Temps de parcours très aléatoires
- Temps de parcours variables
- TOP
- Trafic très chargé
- Trafic perturbé
- Trafic fluide

Suite du parcours page suivante

ITINERAIRE F : SELESTAT - STRASBOURG

Heure de pointe du soir
17h00-19h00

Sens : Strasbourg - Sélestat



TOP		Moy HPS	Et HPS	HC	TPV	TC
F1	Gare centrale	0:00:00	0:00:00	0:00:00	0:00:00	0:00:00
F2	Carrefour Vosges Clémenceau	0:04:01	0:01:20	0:03:12	0:03:42	
F3	Entrée sur l'A35	0:02:00	0:00:55	0:01:20	0:01:13	
F4	Sortie A 35	0:03:48	0:01:01	0:03:20	0:02:42	
F5	Station tram Etoile Polygone	0:01:19	0:00:23	0:00:44	0:01:09	
F6	Entrée sur l'A35	0:03:03	0:00:50	0:04:02	0:01:30	
F7	Panneau sortie Baggersee	0:03:06	0:01:12	0:02:03	0:04:22	
F8	Entrée N83	0:03:13	0:01:07	0:02:21	0:02:03	
F9	Panneaux de la N 353	0:01:16	0:00:35	0:01:00	0:01:29	
F10	Erstein gare	0:12:11	0:02:59	0:07:16	0:07:19	
F11	Entrée N83	0:01:14	0:00:56	0:00:45	0:01:43	
F12	Panneau sortie Benfeld	0:03:21	0:00:26	0:03:29	0:04:02	
F13	Panneaux sortie Ebersheim	0:04:57	0:01:18	0:05:36	0:05:48	
F14	Sortie Sélestat	0:03:24	0:00:14	0:03:51	0:02:44	
F15	Sélestat gare	0:07:56	0:01:22	0:07:23	0:06:17	
TOTAL		0:54	0:06	0:46	0:46	0:31

Moy HPS : Moyenne Heure de Pointe du Soir
Et HPS : Ecart Type Heure de Pointe du Soir
HC : Heures Creuses
TPV : Temps de parcours à vide
TC : Transports en Commun

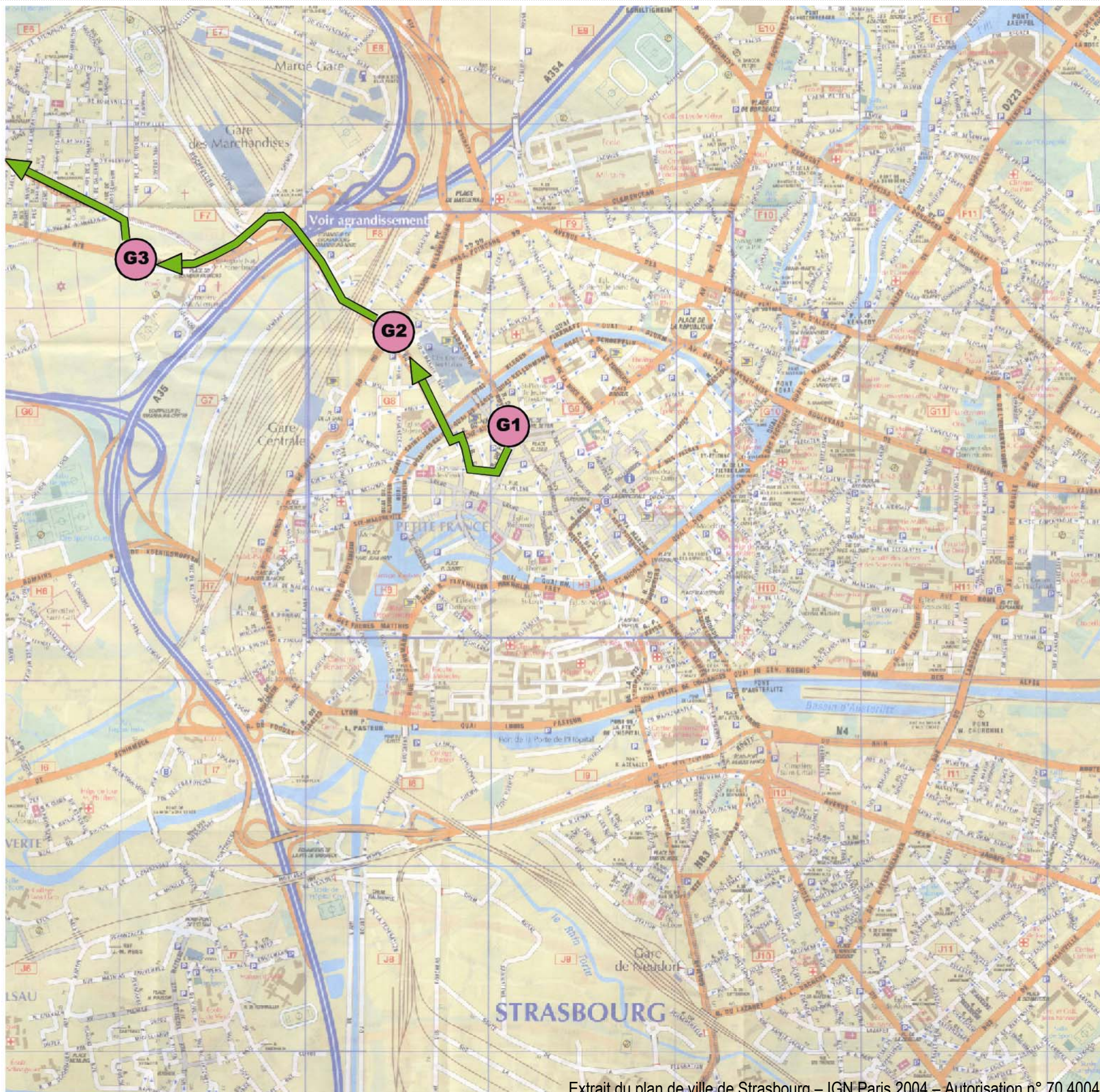
- Temps de parcours très aléatoires
- Temps de parcours variables
- TOP
- Trafic très chargé
- Trafic perturbé
- Trafic fluide

Blay
Foldex
E-22695-1204
Cartes - Plans - Guides
40 - 48, rue des Meuniers
93108 MONTREUIL CEDEX (FRANCE)
Tél.: 33 (0)1 49 88 92 10 - Fax : 33 (0)1 49 88 92 09
info@blayfoldex.com

ITINERAIRE G : TRUCHTERSHEIM - STRASBOURG

Heure de pointe du soir
17h00-19h00

Sens : Strasbourg - Truchtersheim



Extrait du plan de ville de Strasbourg – IGN Paris 2004 – Autorisation n° 70 40042

TOP		Moy HPS	Et HPS	HC	TPV	TC
G1	Station tram Homme de Fer	0:00:00	0:00:00	0:00:00	0:00:00	
G2	Passage dans tunnel	0:02:28	0:00:55	0:02:50	0:03:04	
G3	Entrée sur la D31	0:02:20	0:00:52	0:02:37	0:03:04	
G4	RP sortie Mittelhausbergen	0:06:36	0:02:37	0:11:59	0:06:28	
G5	Intersection D30/D31	0:08:10	0:03:06	0:09:35	0:08:13	
G6	Truchtersheim centre	0:02:42	0:01:19	0:02:38	0:02:01	
TOTAL		0:24	0:07	0:29	0:23	0:39

Moy HPS : Moyenne Heure de Pointe du Soir
Et HPS : Ecart Type Heure de Pointe du Soir
HC : Heures Creuses
TPV : Temps de parcours à vide
TC : Transports en Commun

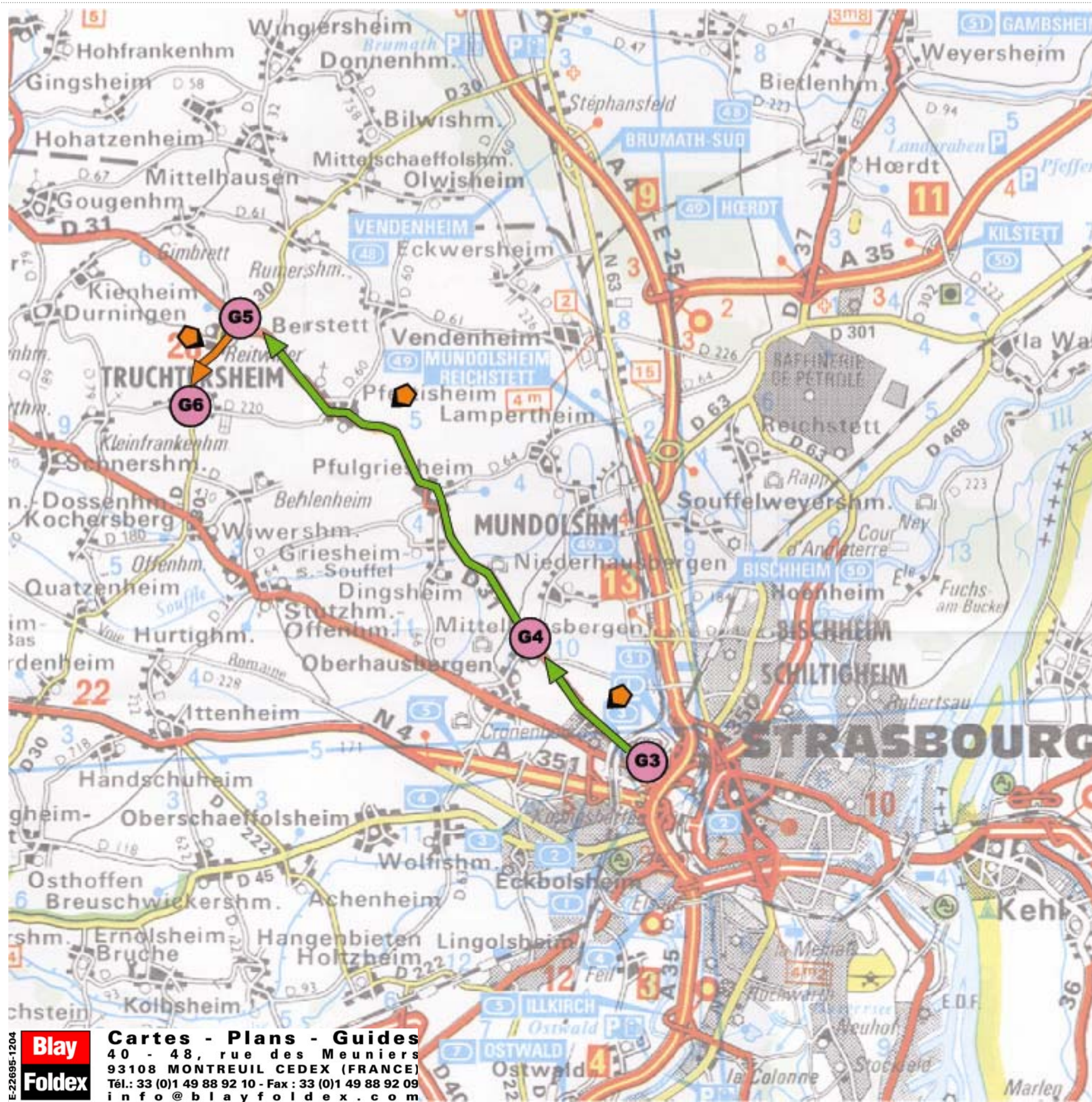
- Temps de parcours très aléatoires
- Temps de parcours variables
- TOP
- Trafic très chargé
- Trafic perturbé
- Trafic fluide

Suite du parcours page suivante

ITINERAIRE G : TRUCHTERSHEIM - STRASBOURG

Heure de pointe du soir
17h00-19h00

Sens : Strasbourg - Truchtersheim



TOP		Moy HPS	Et HPS	HC	TPV	TC
G1	Station tram Homme de Fer	0:00:00	0:00:00	0:00:00	0:00:00	
G2	Passage dans tunnel	0:02:28	0:00:55	0:02:50	0:03:04	
G3	Entrée sur la D31	0:02:20	0:00:52	0:02:37	0:03:04	
G4	RP sortie Mittelhausbergen	0:06:36	0:02:37	0:11:59	0:06:28	
G5	Intersection D30/D31	0:08:10	0:03:06	0:09:35	0:08:13	
G6	Truchtersheim centre	0:02:42	0:01:19	0:02:38	0:02:01	
TOTAL		0:24	0:07	0:29	0:23	0:39

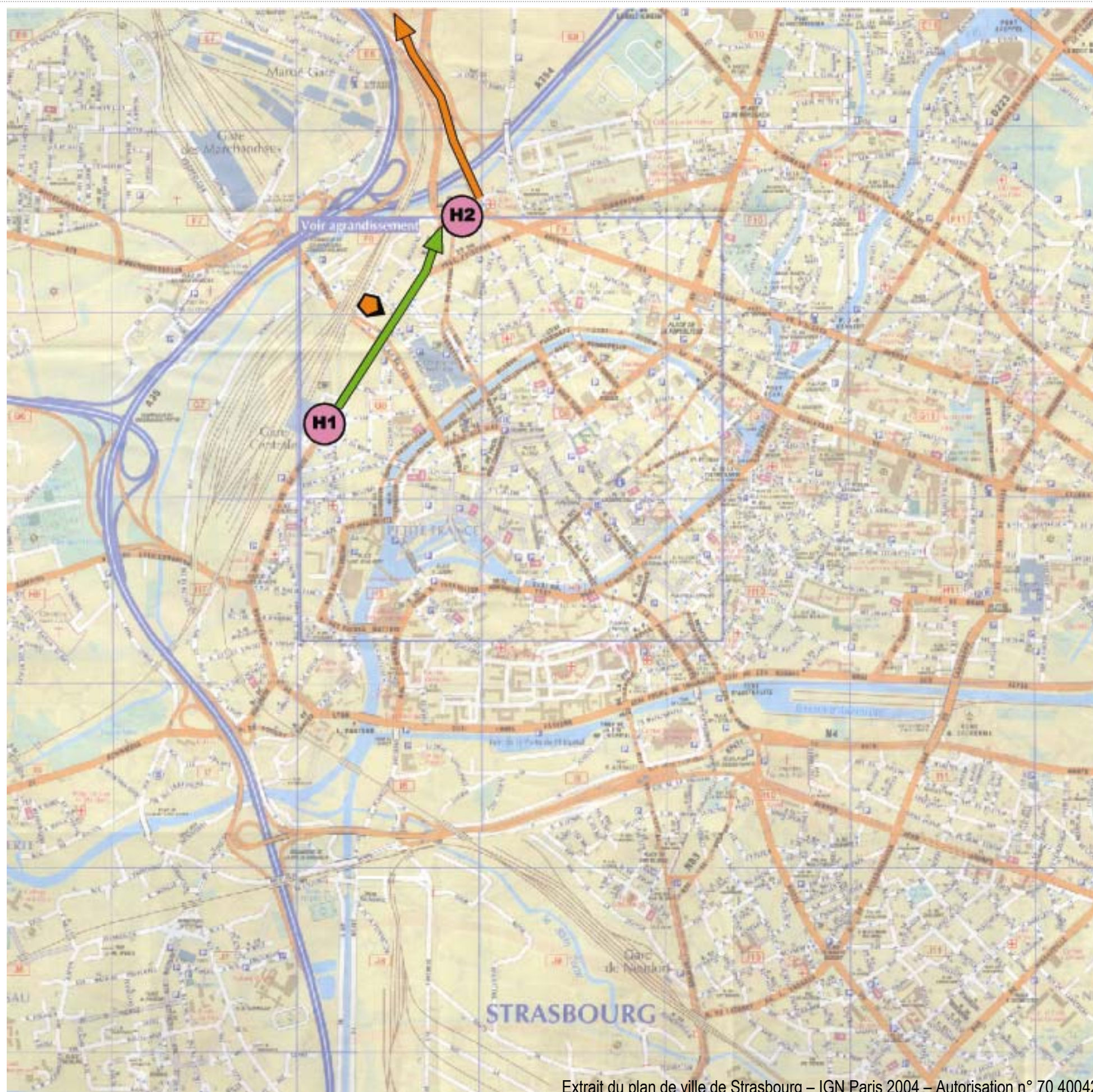
Moy HPS : Moyenne Heure de Pointe du Soir
Et HPS : Ecart Type Heure de Pointe du Soir
HC : Heures Creuses
TPV : Temps de parcours à vide
TC : Transports en Commun

- Temps de parcours très aléatoires
- Temps de parcours variables
- TOP
- Trafic très chargé
- Trafic perturbé
- Trafic fluide

ITINERAIRE H : SAVERNE - STRASBOURG

Heure de pointe du soir
17h00-19h00

Sens : Strasbourg - Saverne



TOP		Moy HPS	Et HPS	HC	TPV	TC
H1	Gare centrale	0:00:00	0:00:00	0:00:00	0:00:00	0:00:00
H2	Place de Haguenau	0:03:16	0:01:27	0:04:50	0:04:42	
H3	Panneau A4 Reichstett	0:17:14	0:03:18	0:14:50	0:13:40	
H4	Panneau A4 Brumath Sud	0:10:45	0:03:07	0:06:20	0:06:48	
H5	Brumath	0:10:15	0:02:20	0:06:42	0:06:55	
H6	Panneau Brumath Nord	0:05:54	0:00:22	0:07:04	0:05:49	
H7	Hochfelden gare	0:11:32	0:02:23	0:10:49	0:08:59	
H8	Gare de Saverne	0:20:33	0:04:04	0:21:25	0:18:06	
TOTAL		1:19	0:03	1:12	1:05	0:38

Moy HPS : Moyenne Heure de Pointe du Soir
Et HPS : Ecart Type Heure de Pointe du Soir
HC : Heures Creuses
TPV : Temps de parcours à vide
TC : Transports en Commun

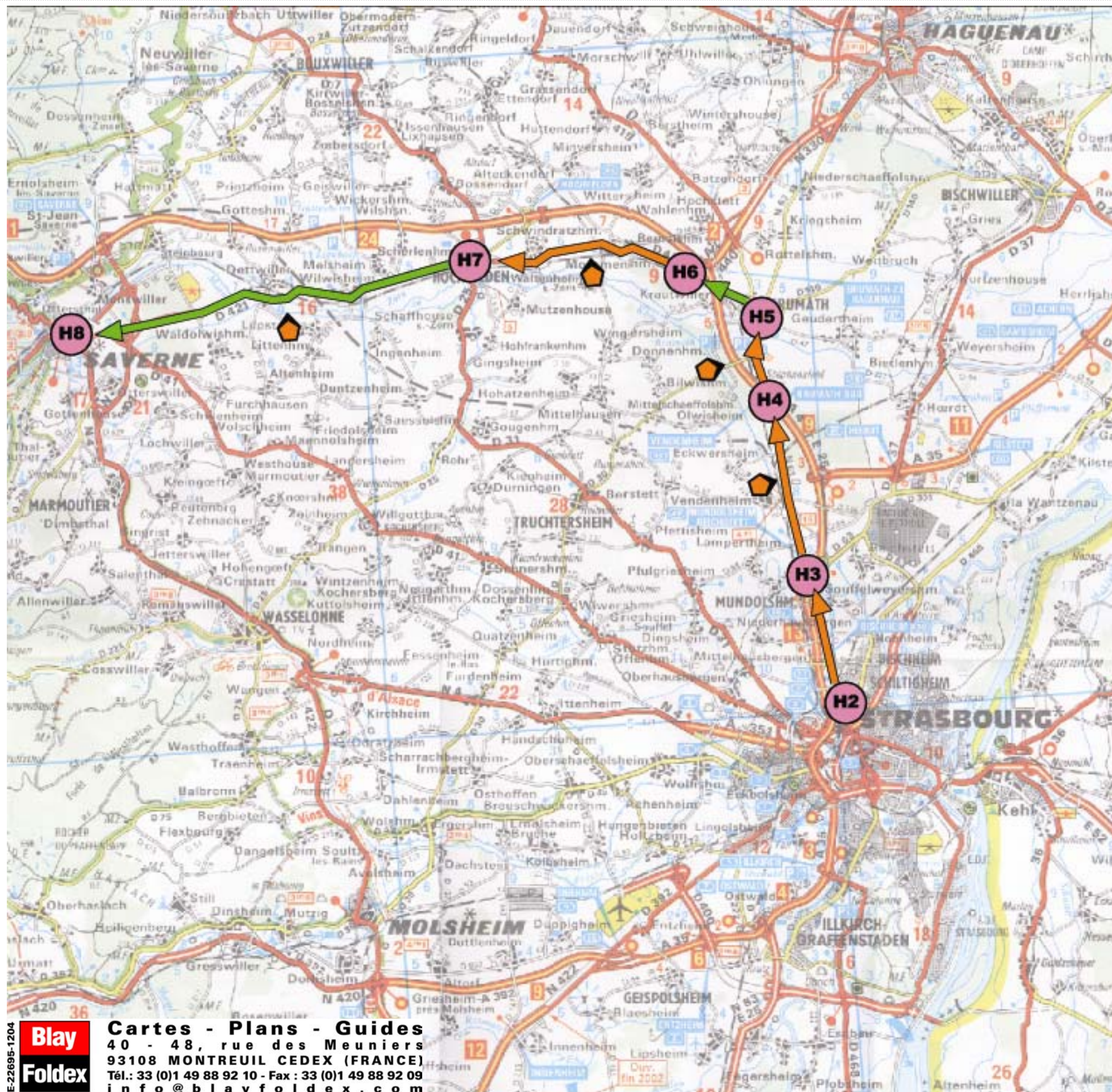
- Temps de parcours très aléatoires
- Temps de parcours variables
- TOP
- Trafic très chargé
- Trafic perturbé
- Trafic fluide

Suite du parcours page suivante

ITINERAIRE H : SAVERNE - STRASBOURG

Heure de pointe du soir
17h00-19h00

Sens : Strasbourg - Saverne



		Moy HPS	Et HPS	HC	TPV	TC
H1	Gare centrale	0:00:00	0:00:00	0:00:00	0:00:00	0:00:00
H2	Place de Haguenau	0:03:16	0:01:27	0:04:50	0:04:42	
H3	Panneau A4 Reichstett	0:17:14	0:03:18	0:14:50	0:13:40	
H4	Panneau A4 Brumath Sud	0:10:45	0:03:07	0:06:20	0:06:48	
H5	Brumath	0:10:15	0:02:20	0:06:42	0:06:55	
H6	Panneau Brumath Nord	0:05:54	0:00:22	0:07:04	0:05:49	
H7	Hochfelden gare	0:11:32	0:02:23	0:10:49	0:08:59	
H8	Gare de Saverne	0:20:33	0:04:04	0:21:25	0:18:06	
TOTAL		1:19	0:03	1:12	1:05	0:38

Moy HPS : Moyenne Heure de Pointe du Soir
Et HPS : Ecart Type Heure de Pointe du Soir
HC : Heures Creuses
TPV : Temps de parcours à vide
TC : Transports en Commun

- Temps de parcours très aléatoires
- Temps de parcours variables
- TOP
- Trafic très chargé
- Trafic perturbé
- Trafic fluide

ITINERAIRE I : HAGUENAU - STRASBOURG

Heure de pointe du soir
17h00-19h00

Sens : Strasbourg - Haguenau



Extrait du plan de ville de Strasbourg – IGN Paris 2004 – Autorisation n° 70 40042

TOP		Moy HPS	Et HPS	HC	TPV	TC
i1	Station tram homme de fer	0:00:00	0:00:00	0:00:00	0:00:00	
i2	Place de Bordeaux	0:12:02	0:01:45	0:11:12	0:12:13	
i3	Intersection A350 Rives de l'Aar	0:03:32	0:00:58	0:01:18	0:02:50	
i4	Entrée A35	0:19:56	0:01:41	0:18:49	0:16:03	
i5	Sortie Haguenau	0:06:08	0:00:22	0:06:32	0:05:01	
i6	Carrefour de Haguenau	0:17:10	0:02:30	0:13:46	0:13:46	
i7	Panneau direction autoroute	0:05:17	0:00:42	0:04:50	0:06:06	
TOTAL		1:04	0:04	0:56	0:56	0:40

Moy HPS : Moyenne Heure de Pointe du Soir
Et HPS : Ecart Type Heure de Pointe du Soir
HC : Heures Creuses
TPV : Temps de parcours à vide
TC : Transports en Commun

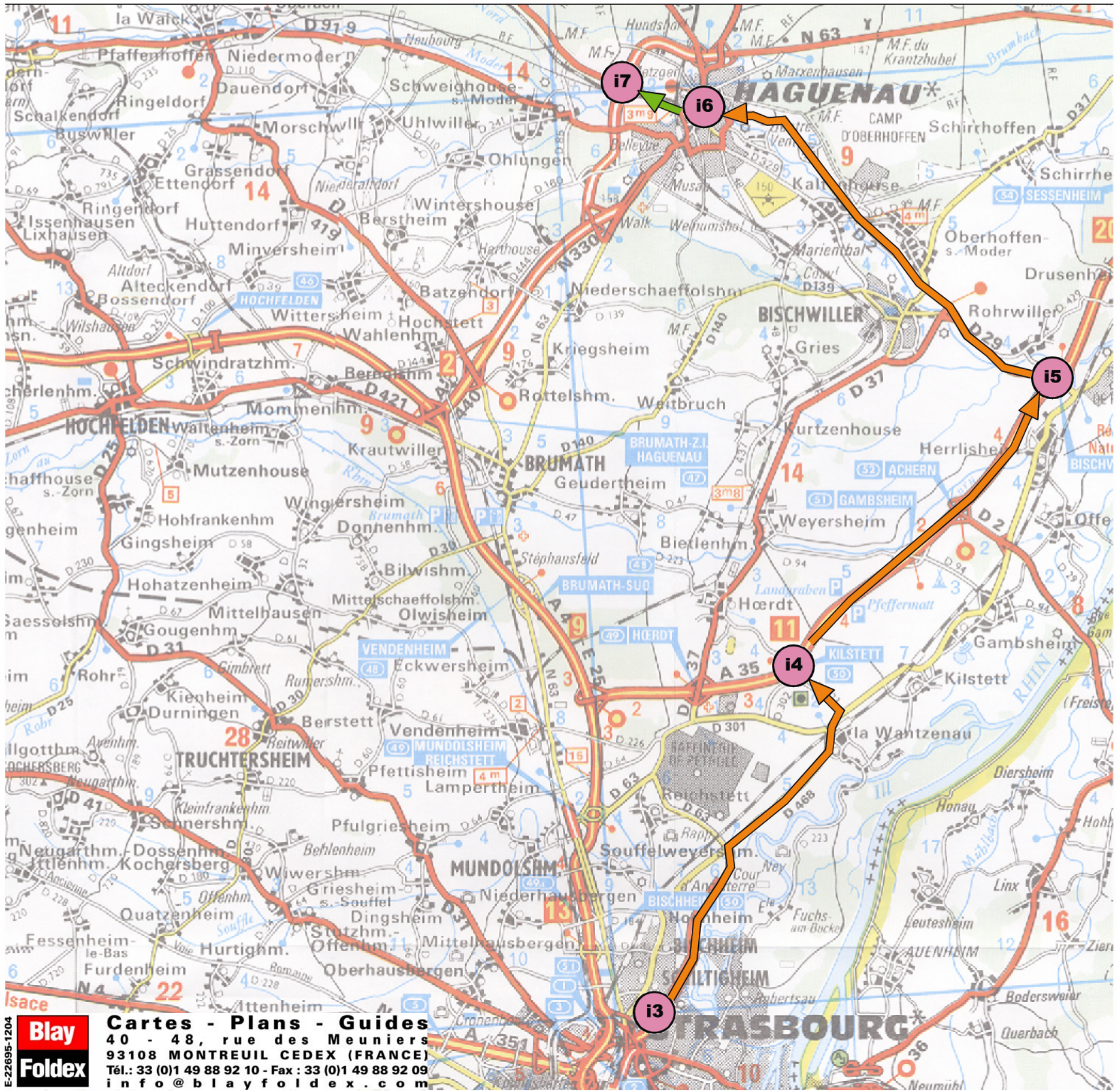
- Temps de parcours très aléatoires
- Temps de parcours variables
- TOP
- Trafic très chargé
- Trafic perturbé
- Trafic fluide

Suite du parcours page suivante

ITINERAIRE I : HAGUENAU - STRASBOURG

Heure de pointe du soir
17h00-19h00

Sens : Strasbourg - Haguenau



TOP		Moy HPS	Et HPS	HC	TPV	TC
i1	Station tram homme de fer	0:00:00	0:00:00	0:00:00	0:00:00	
i2	Place de Bordeaux	0:12:02	0:01:45	0:11:12	0:12:13	
i3	Intersection A350 Rives de l'Aar	0:03:32	0:00:58	0:01:18	0:02:50	
i4	Entrée A35	0:19:56	0:01:41	0:18:49	0:16:03	
i5	Sortie Haguenau	0:06:08	0:00:22	0:06:32	0:05:01	
i6	Carrefour de Haguenau	0:17:10	0:02:30	0:13:46	0:13:46	
i7	Panneau direction autoroute	0:05:17	0:00:42	0:04:50	0:06:06	
TOTAL		1:04	0:04	0:56	0:56	0:40

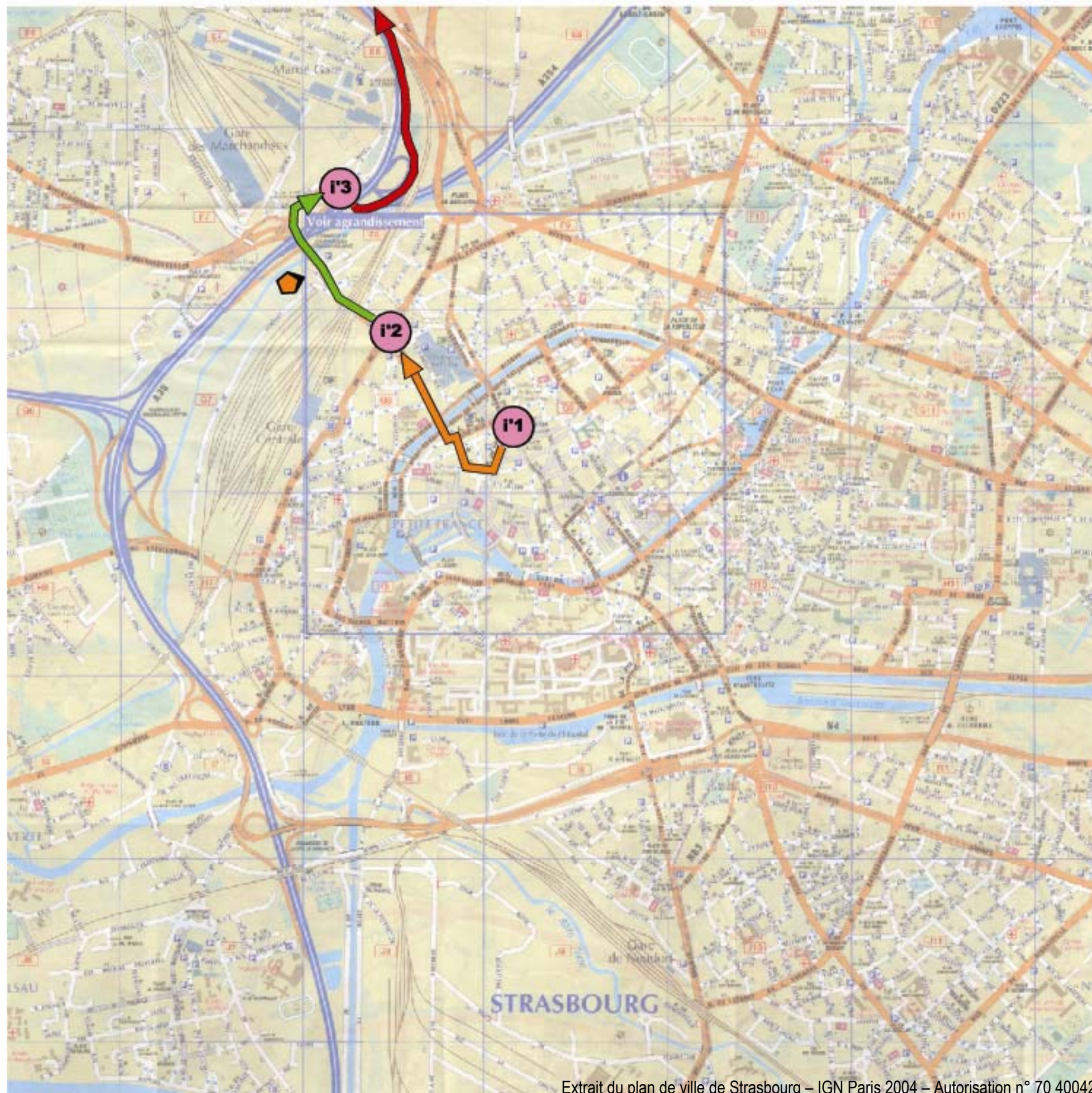
Moy HPS : Moyenne Heure de Pointe du Soir
Et HPS : Ecart Type Heure de Pointe du Soir
HC : Heures Creuses
TPV : Temps de parcours à vide
TC : Transports en Commun

- Temps de parcours très aléatoires
- Temps de parcours variables
- TOP
- Trafic très chargé
- Trafic perturbé
- Trafic fluide

ITINERAIRE I' : NIEDERBRONN - STRASBOURG

Heure de pointe du soir
17h00-19h00







Sens : Strasbourg - Niederbronn



Extrait du plan de ville de Strasbourg – IGN Paris 2004 – Autorisation n° 70 40042

TOP		Moy HPS	Et HPS	HC	TPV	TC
I'1	Station Tram Homme de fer	0:00:00	0:00:00	0:00:00	0:00:00	
I'2	Passage sous tunnel	0:02:57	0:00:18	0:02:03	0:02:27	
I'3	Entrée A35	0:02:40	0:01:02	0:01:49	0:02:18	
I'4	Panneau sortie Vendenheim	0:05:39	0:02:26	0:03:23	0:03:04	
I'5	Panneau sortie Hoert	0:02:09	0:00:33	0:01:35	0:01:23	
I'6	Panneau sortie Brumath	0:02:39	0:00:34	0:02:07	0:01:56	
I'7	Sortie Haguenau	0:03:21	0:00:17	0:03:06	0:02:26	
I'8	Sortie Niederbronn	0:04:22	0:00:17	0:04:22	0:04:24	
I'9	Carrefour N62	0:03:38	0:00:24	0:03:45	0:02:38	
I'10	Carrefour D28	0:21:10	0:03:44	00:15:43	0:13:44	
I'11	Gare de Niederbronn	0:01:46	0:01:04	0:01:22	0:02:03	
TOTAL		0:50	0:05	0:39	0:36	1:15

Moy HPS : Moyenne Heure de Pointe du Soir
Et HPS : Ecart Type Heure de Pointe du Soir
HC : Heures Creuses
TPV : Temps de parcours à vide
TC : Transports en Commun

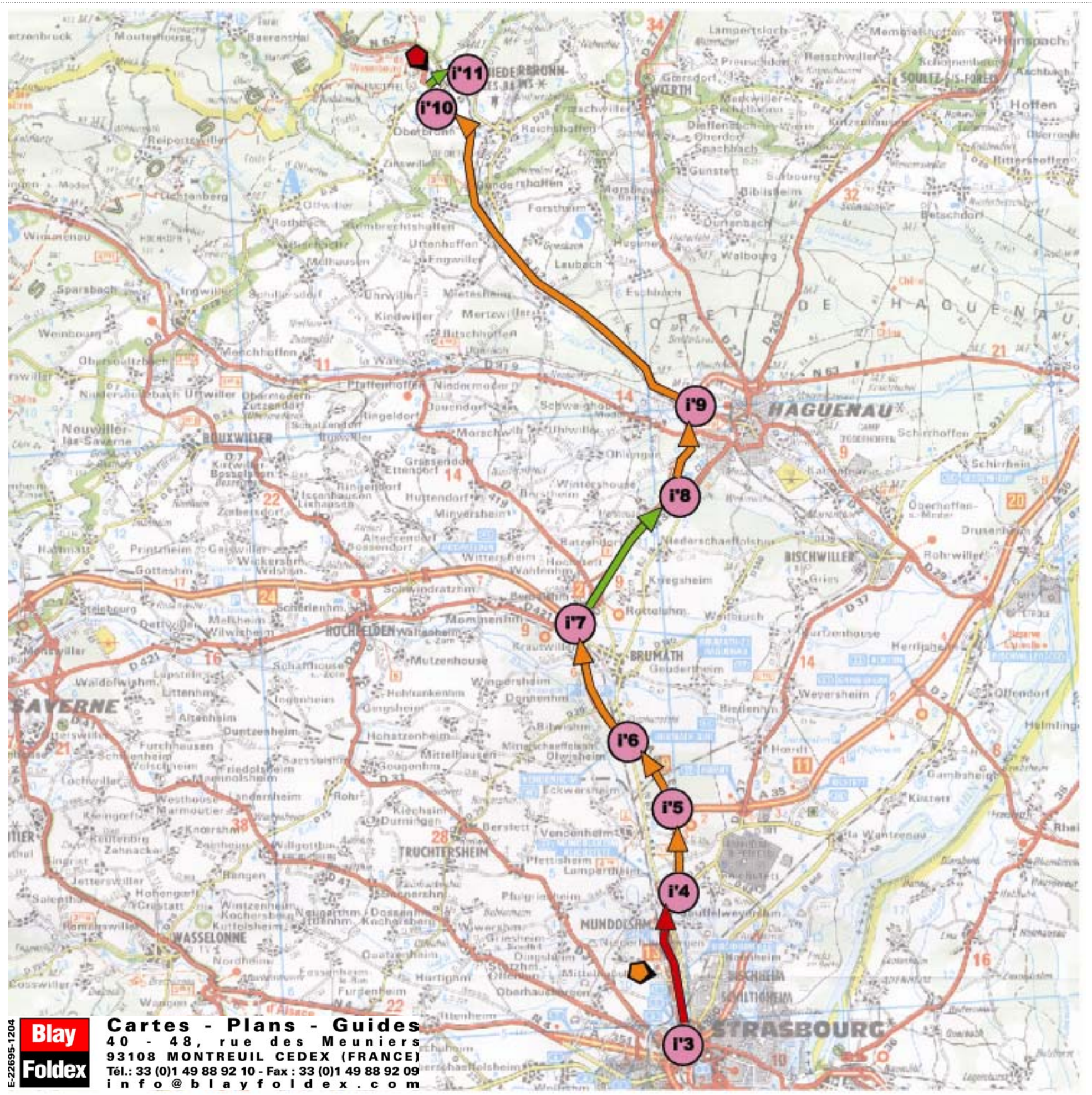
-  Temps de parcours très aléatoires
-  Temps de parcours variables
-  TOP
-  Trafic très chargé
-  Trafic perturbé
-  Trafic fluide

Suite du parcours page suivante

ITINERAIRE I' : NIEDERBRONN - STRASBOURG

Heure de pointe du soir
17h00-19h00

Sens : Strasbourg - Niederbronn



TOP		Moy HPS	Et HPS	HC	TPV	TC
I'1	Station Tram Homme de fer	0:00:00	0:00:00	0:00:00	0:00:00	
I'2	Passage sous tunnel	0:02:57	0:00:18	0:02:03	0:02:27	
I'3	Entrée A35	0:02:40	0:01:02	0:01:49	0:02:18	
I'4	Panneau sortie Vendenheim	0:05:39	0:02:26	0:03:23	0:03:04	
I'5	Panneau sortie Hoert	0:02:09	0:00:33	0:01:35	0:01:23	
I'6	Panneau sortie Brumath	0:02:39	0:00:34	0:02:07	0:01:56	
I'7	Sortie Haguenau	0:03:21	0:00:17	0:03:06	0:02:26	
I'8	Sortie Niederbronn	0:04:22	0:00:17	0:04:22	0:04:24	
I'9	Carrefour N62	0:03:38	0:00:24	0:03:45	0:02:38	
I'10	Carrefour D28	0:21:10	0:03:44	00:15:43	0:13:44	
I'11	Gare de Niederbronn	0:01:46	0:01:04	0:01:22	0:02:03	
TOTAL		0:50	0:05	0:39	0:36	1:15

Moy HPS : Moyenne Heure de Pointe du Soir
Et HPS : Ecart Type Heure de Pointe du Soir
HC : Heures Creuses
TPV : Temps de parcours à vide
TC : Transports en Commun

- Temps de parcours très aléatoires
- Temps de parcours variables
- TOP
- Trafic très chargé
- Trafic perturbé
- Trafic fluide

ITINERAIRE J : OFFENBURG - STRASBOURG

Heure de pointe du soir
17h00-19h00

Sens : Strasbourg - Offenbourg



Extrait du plan de ville de Strasbourg – IGN Paris 2004 – Autorisation n° 70 40042

TOP		Moy HPS	et HPS	HC	TPV	TC
J1	Station tram esplanade	0:00:00	0:00:00	0:00:00	0:00:00	0:00:00
J2	Carrefour Wissembourg	0:12:10	0:03:07	0:09:30	0:07:42	
J3	Gare centrale	0:02:48	0:01:08	0:02:05	0:01:36	
J4	Station tram étoile polygone	0:09:50	0:01:37	0:08:15	0:06:06	
J5	Pont sur le Rhin	0:10:12	0:02:54	0:16:31	0:09:01	
J6	Entrée 54 de l'E4	0:08:38	0:00:26	0:09:16	0:09:07	
J7	Sortie 55 de l'E4	0:04:42	0:00:39	0:04:16	0:03:30	
J8	Gare de Offenbourg	0:08:33	0:01:13	0:08:07	0:09:38	
TOTAL		0:56	0:05	0:58	0:47	0:51

Moy HPS : Moyenne Heure de Pointe du Soir
Et HPS : Ecart Type Heure de Pointe du Soir
HC : Heures Creuses
TPV : Temps de parcours à vide
TC : Transports en Commun

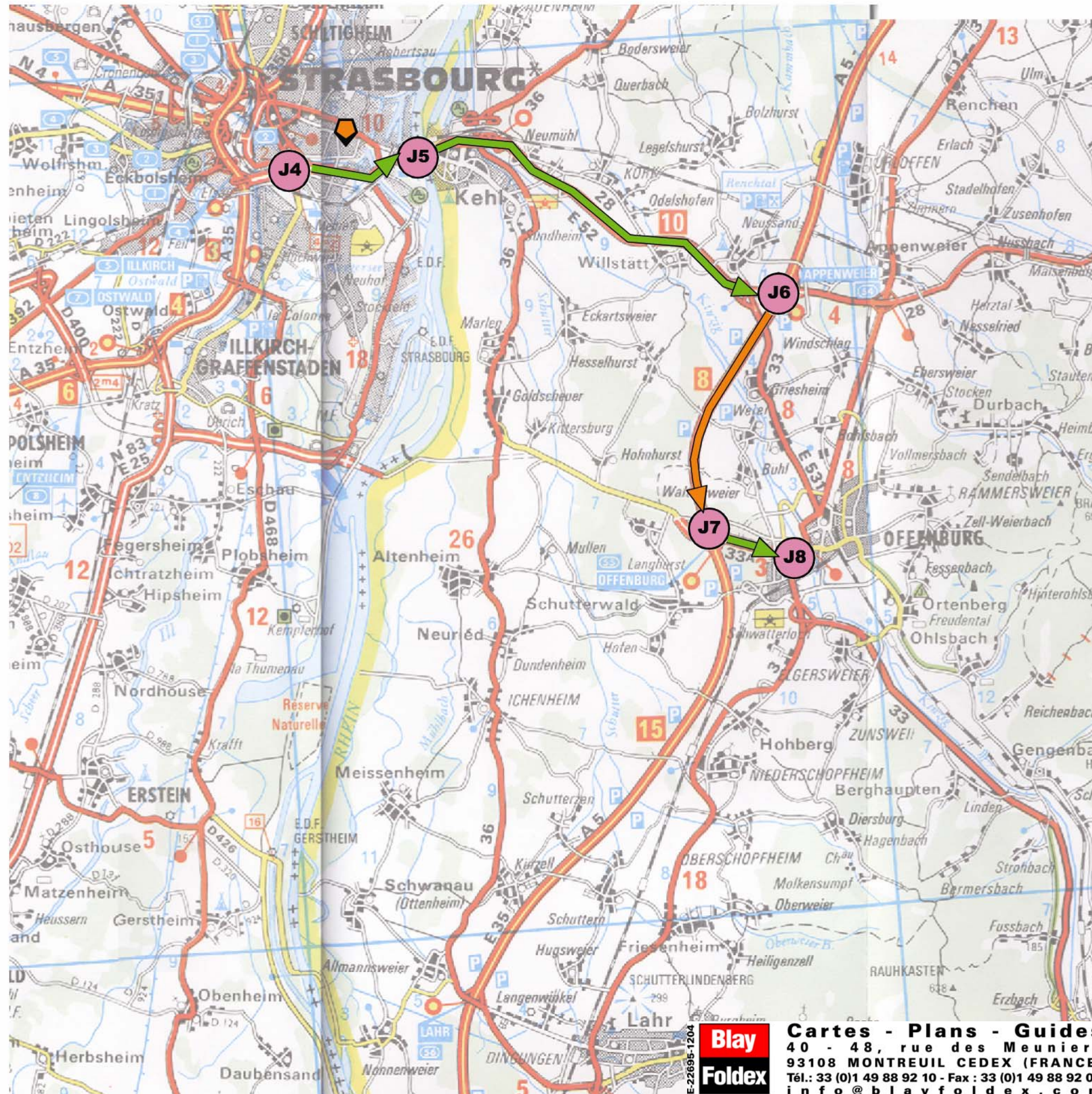
- Temps de parcours très aléatoires
- Temps de parcours variables
- TOP
- Trafic très chargé
- Trafic perturbé
- Trafic fluide

Suite du parcours page suivante

ITINERAIRE J : OFFENBURG S- TRASBOURG

Heure de pointe du soir
17h00-19h00

Sens : Strasbourg - Offenbourg



TOP		Moy HPS	Et HPS	HC	TPV	TC
J1	Station tram esplanade	0:00:00	0:00:00	0:00:00	0:00:00	0:00:00
J2	Carrefour Wissembourg	0:12:10	0:03:07	0:09:30	0:07:42	
J3	Gare centrale	0:02:48	0:01:08	0:02:05	0:01:36	
J4	Station tram étoile polygone	0:09:50	0:01:37	0:08:15	0:06:06	
J5	Pont sur le Rhin	0:10:12	0:02:54	0:16:31	0:09:01	
J6	Entrée 54 de l'E4	0:08:38	0:00:26	0:09:16	0:09:07	
J7	Sortie 55 de l'E4	0:04:42	0:00:39	0:04:16	0:03:30	
J8	Gare de Offenbourg	0:08:33	0:01:13	0:08:07	0:09:38	
TOTAL		0:56	0:05	0:58	0:47	0:51

Moy HPS : Moyenne Heure de Pointe du Soir
Et HPS : Ecart Type Heure de Pointe du Soir
HC : Heures Creuses
TPV : Temps de parcours à vide
TC : Transports en Commun

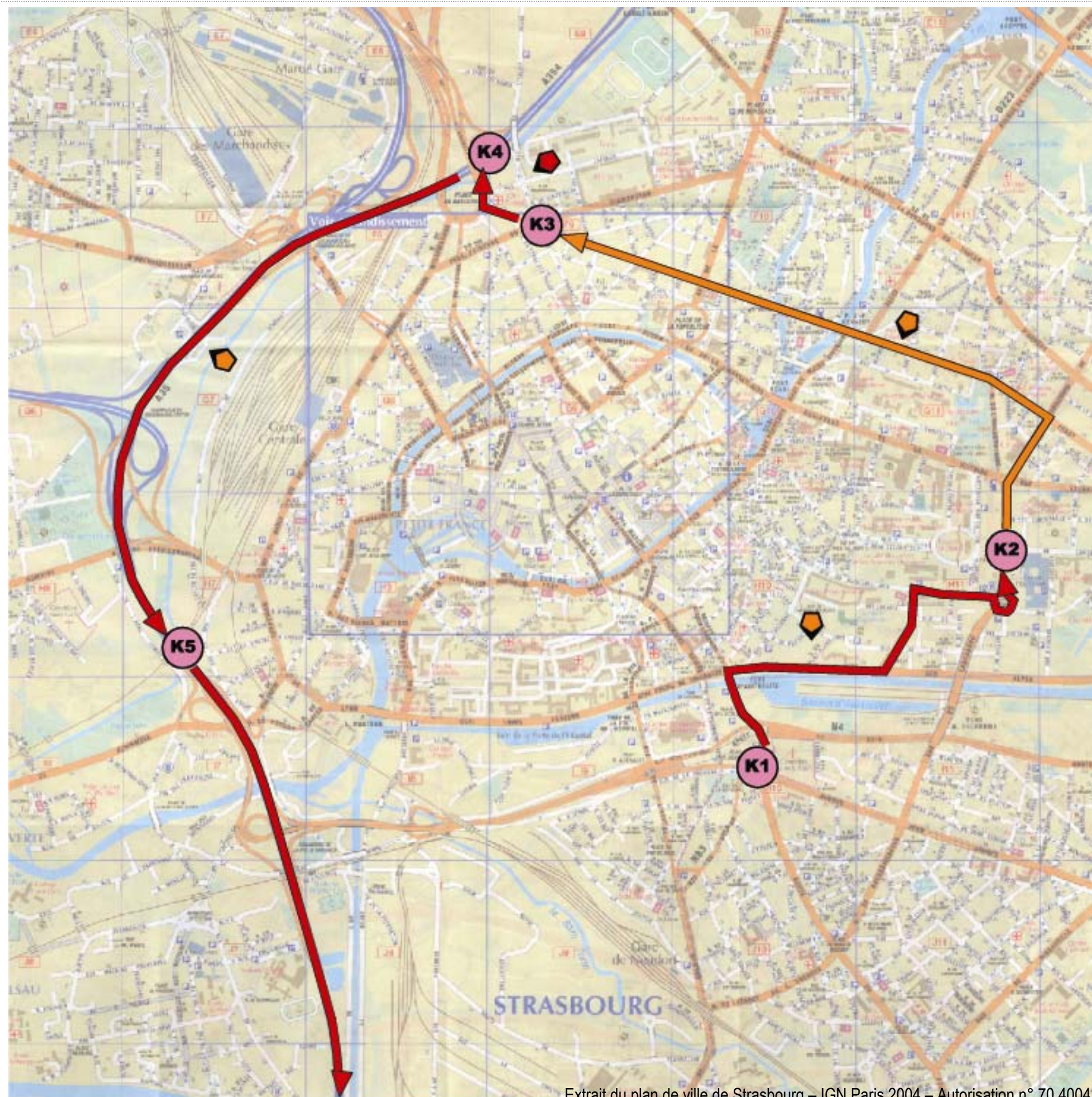
- Temps de parcours très aléatoires
- Temps de parcours variables
- TOP
- Trafic très chargé
- Trafic perturbé
- Trafic fluide

Blay Foldex
Cartes - Plans - Guides
40 - 48, rue des Meuniers
93108 MONTREUIL CEDEX (FRANCE)
Tél.: 33 (0)1 49 88 92 10 - Fax : 33 (0)1 49 88 92 09
info@blayfoldex.com

ITINERAIRE K : OFFENBURG - STRASBOURG







Heure de pointe du soir
17h00-19h00

Sens : Strasbourg - Offenbourg



TOP		Moy HPS	Et HPS	HC	TPV	TC
K1	Station tram étoile polygone	0:00:00	0:00:00	0:00:00	0:00:00	0:00:00
K2	Station tram esplanade	0:10:26	0:02:33	0:10:02	0:04:24	
K3	Carrefour Bd Clémenceau	0:10:47	0:03:11	0:10:03	0:07:44	
K4	Entrée sur l'A35	0:02:55	0:02:20	0:02:41	0:01:20	
K5	Panneau sortie Strasbourg centre	0:04:03	0:01:56	0:02:12	0:02:01	
K6	Sortie Bagersee	0:03:06	0:00:58	0:03:13	0:01:54	
K7	entrée sur la N353	0:09:25	0:01:23	0:13:27	0:07:47	
K8	Pont Pflimlin	0:01:38	0:00:03	0:01:35	0:01:47	
K9	Sortie 55 de l'E4	0:10:14	0:00:23	0:09:39	0:08:33	
K10	Gare d'Offenbourg	0:08:12	0:00:56	0:08:08	0:06:33	
TOTAL		1:00	0:06	1:01	0:42	0:34

Moy HPS : Moyenne Heure de Pointe du Soir
Et HPS : Ecart Type Heure de Pointe du Soir
HC : Heures Creuses
TPV : Temps de parcours à vide
TC : Transports en Commun

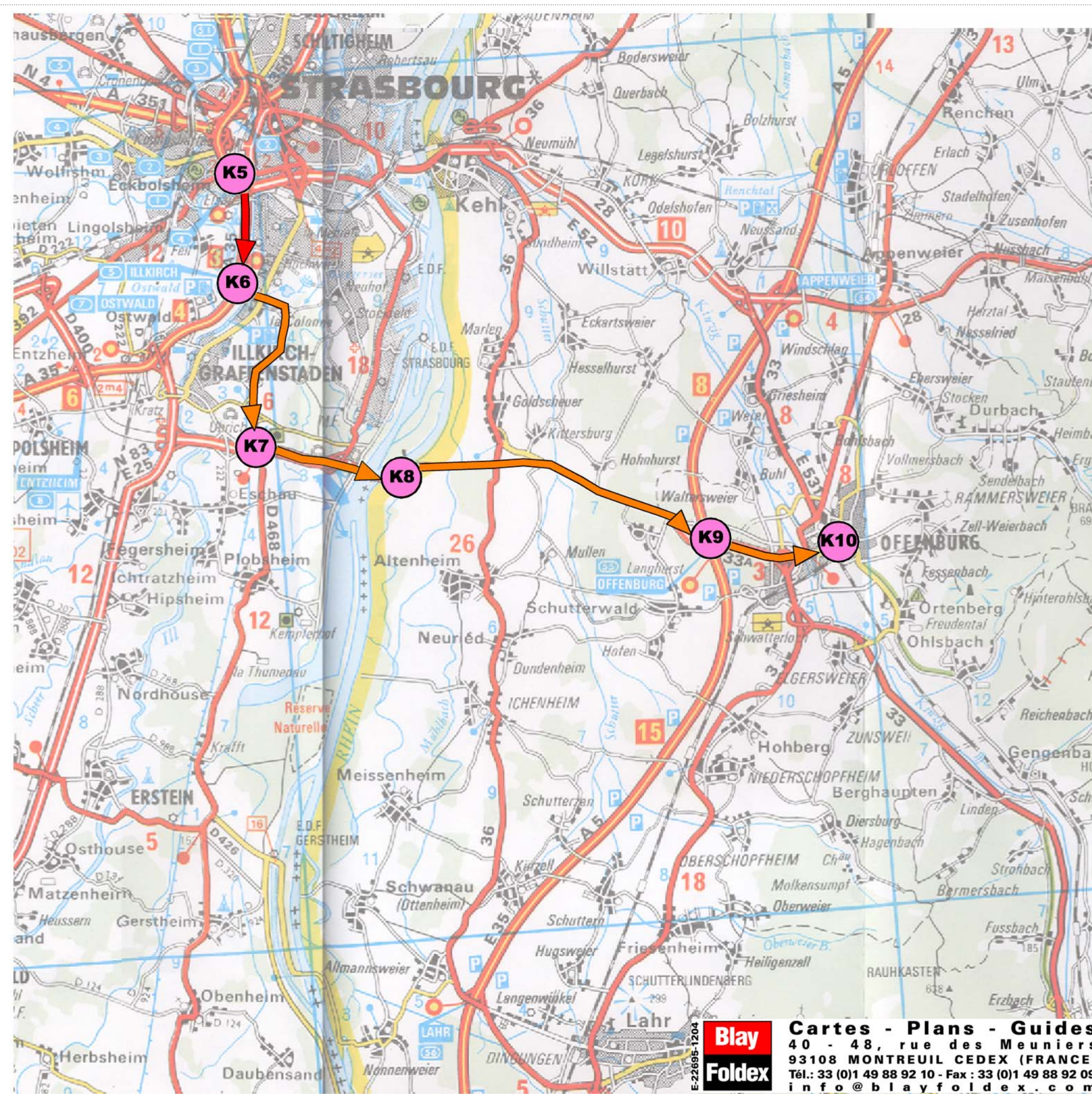
-  Temps de parcours très aléatoires
-  Temps de parcours variables
-  TOP
-  Trafic très chargé
-  Trafic perturbé
-  Trafic fluide

Suite du parcours page suivante

ITINERAIRE K : OFFENBURG - STRASBOURG

Heure de pointe du soir
17h00-19h00

Sens : Strasbourg - Offenbourg



TOP		Moy HPS	Et HPS	HC	TPV	TC
K1	Station tram étoile polygone	0:00:00	0:00:00	0:00:00	0:00:00	0:00:00
K2	Station tram esplanade	0:10:26	0:02:33	0:10:02	0:04:24	
K3	Carrefour Bd Clémenceau	0:10:47	0:03:11	0:10:03	0:07:44	
K4	Entrée sur l'A35	0:02:55	0:02:20	0:02:41	0:01:20	
K5	Panneau sortie Strasbourg centre	0:04:03	0:01:56	0:02:12	0:02:01	
K6	Sortie Bagersee	0:03:06	0:00:58	0:03:13	0:01:54	
K7	entrée sur la N353	0:09:25	0:01:23	0:13:27	0:07:47	
K8	Pont Pflimlin	0:01:38	0:00:03	0:01:35	0:01:47	
K9	Sortie 55 de l'E4	0:10:14	0:00:23	0:09:39	0:08:33	
K10	Gare d'Offenbourg	0:08:12	0:00:56	0:08:08	0:06:33	
TOTAL		1:00	0:06	1:01	0:42	0:34

Moy HPS : Moyenne Heure de Pointe du Soir
Et HPS : Ecart Type Heure de Pointe du Soir
HC : Heures Creuses
TPV : Temps de parcours à vide
TC : Transports en Commun

- Temps de parcours très aléatoires
- Temps de parcours variables
- TOP
- Trafic très chargé
- Trafic perturbé
- Trafic fluide

Blay Foldex
Cartes - Plans - Guides
40 - 48, rue des Meuniers
93108 MONTREUIL CEDEX (FRANCE)
Tél.: 33 (0)1 49 88 92 10 - Fax : 33 (0)1 49 88 92 09
info@blayfoldex.com

ITINERAIRE L : ERSTEIN - STRASBOURG

Heure de pointe du soir
17h00-19h00

Sens : Strasbourg - Erstein



Extrait du plan de ville de Strasbourg – IGN Paris 2004 – Autorisation n° 70.40042

TOP		Moy HPS	Et HPS	HC	TPV	TC
L1	Gare centrale	0:00:00	0:00:00	0:00:00	0:00:00	0:00:00
L2	Station tram esplanade	0:18:05	0:03:12	0:12:23	0:10:10	
L3	Station tram étoile bourse	0:06:09	0:00:51	0:06:09	0:05:38	
L4	Carrefour Auchan Baggersee	0:14:31	0:03:05	0:10:48	0:12:03	
L5	Erstein centre	0:23:31	0:02:24	0:21:44	0:17:39	
L6	Erstein gare	0:03:07	0:00:14	0:04:39	0:04:01	
TOTAL		1:05	0:05	0:55	0:49	0:27

Moy HPS : Moyenne Heure de Pointe du Soir
Et HPS : Ecart Type Heure de Pointe du Soir
HC : Heures Creuses
TPV : Temps de parcours à vide
TC : Transports en Commun

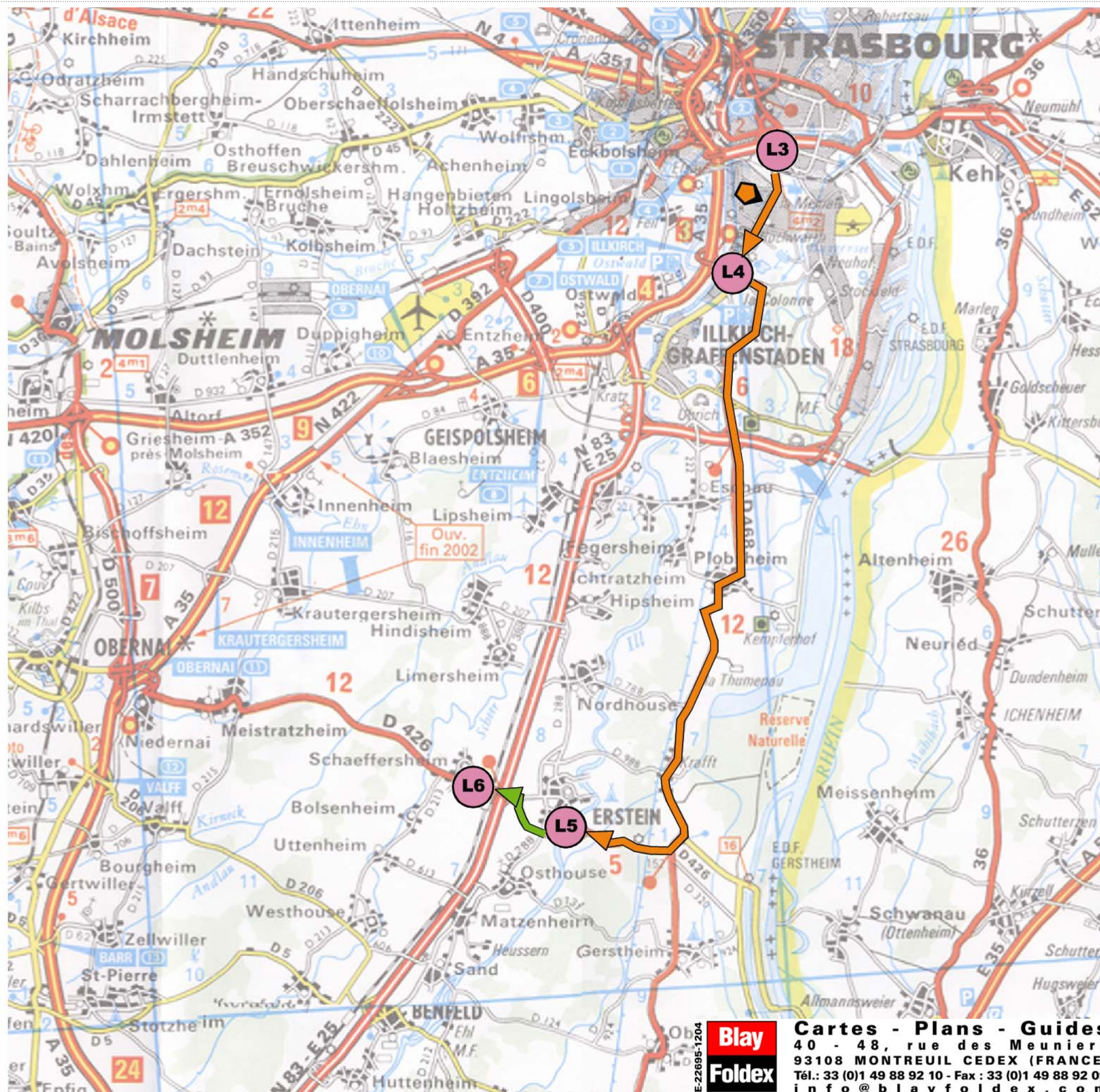
- Temps de parcours très aléatoires
- Temps de parcours variables
- TOP
- Trafic très chargé
- Trafic perturbé
- Trafic fluide

Suite du parcours page suivante

ITINERAIRE L : ERSTEIN - STRASBOURG

Heure de pointe du soir
17h00-19h00

Sens : Strasbourg - Erstein



TOP		Moy HPS	Et HPS	HC	TPV	TC
L1	Gare centrale	0:00:00	0:00:00	0:00:00	0:00:00	0:00:00
L2	Station tram esplanade	0:18:05	0:03:12	0:12:23	0:10:10	
L3	Station tram étoile bourse	0:06:09	0:00:51	0:06:09	0:05:38	
L4	Carrefour Auchan Baggersee	0:14:31	0:03:05	0:10:48	0:12:03	
L5	Erstein centre	0:23:31	0:02:24	0:21:44	0:17:39	
L6	Erstein gare	0:03:07	0:00:14	0:04:39	0:04:01	
TOTAL		1:05	0:05	0:55	0:49	0:27

Moy HPS : Moyenne Heure de Pointe du Soir
Et HPS : Ecart Type Heure de Pointe du Soir
HC : Heures Creuses
TPV : Temps de parcours à vide
TC : Transports en Commun

- Temps de parcours très aléatoires
- Temps de parcours variables
- TOP
- Trafic très chargé
- Trafic perturbé
- Trafic fluide

Blay
Foldex
Cartes - Plans - Guides
40 - 48, rue des Meuniers
93108 MONTREUIL CEDEX (FRANCE)
Tél.: 33 (0)1 49 88 92 10 - Fax : 33 (0)1 49 88 92 09
info@blayfoldex.com